



PANORAMA EPIDEMIOLÓGICO



Fonte: SUVIGE/CPS/SESAP; FormSUScap/E-SUS VE-MS; GAL/LACEN-RN; Lab. Privado; *Dados extraídos em 26/05/2020 (SE 20) às 23h, sujeitos a alterações.



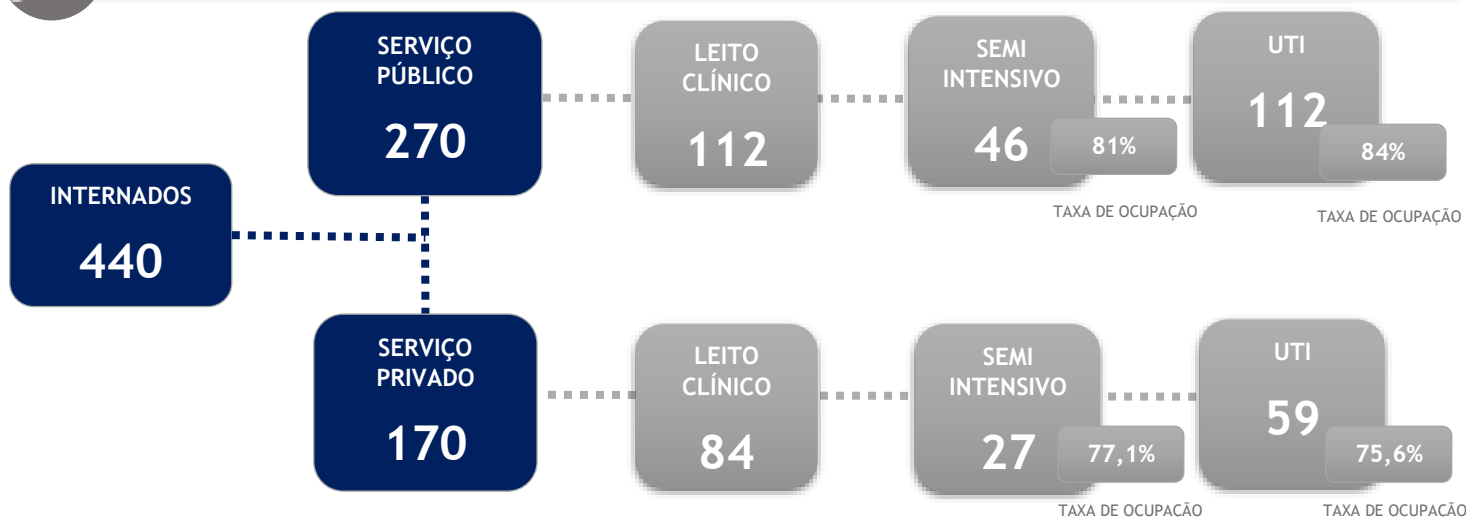
PANORAMA LABORATORIAL



Fonte: SUVIGE/CPS/SESAP; FormSUScap/E-SUS VE-MS; GAL/LACEN-RN; Lab. Privado; *Dados extraídos em 26/05/2020 (SE 20) às 23h, sujeitos a alterações.



PANORAMA ASSISTENCIAL*

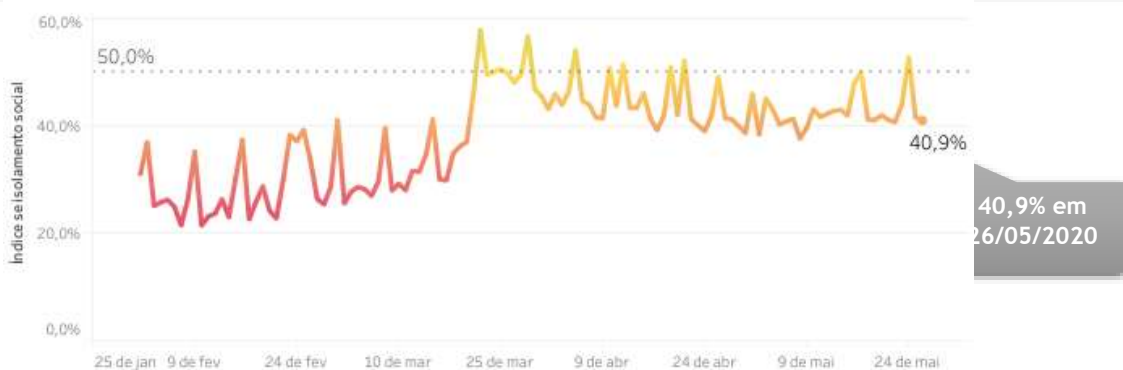


Fonte: Sistema de Gerenciamento de Leitos COVID-19. Não incluiu pacientes em leitos de estabilização, como UPAs. *Dados extraídos em 27/05/2020 às 13h12m, sujeitos a alterações.





ÍNDICE DE DISTANCIAMENTO SOCIAL NO RN

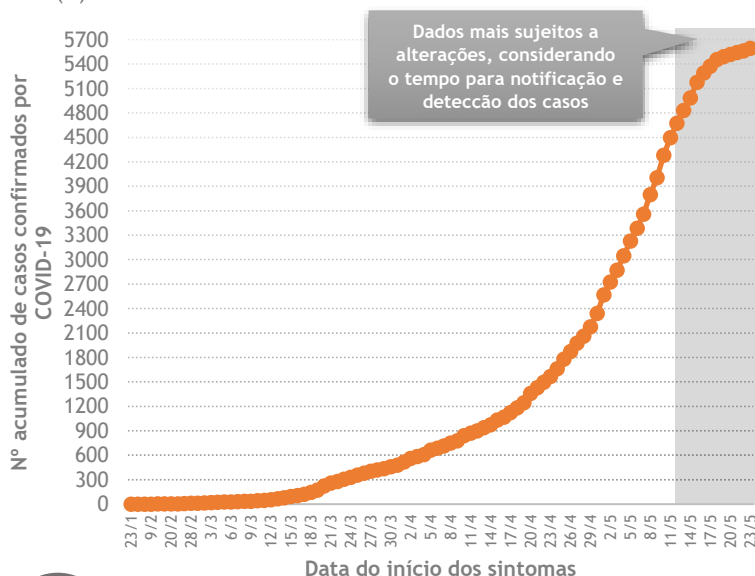


Fonte: INLOCO. Disponível em <<https://mapabrasileirodacovid.inloco.com.br/pt/>>. Acesso em 27 de maio de 2020.

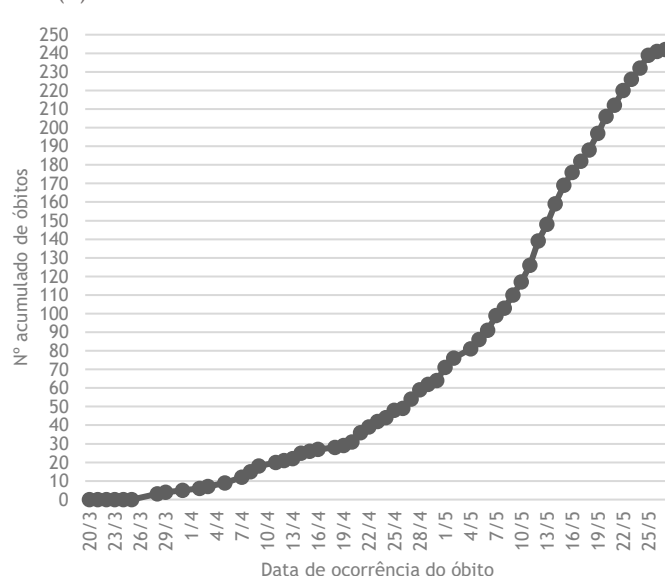


CASOS CONFIRMADOS E ÓBITOS CONFIRMADOS POR COVID-19 ACUMULADOS NO RN*

(A) Casos confirmados acumulados

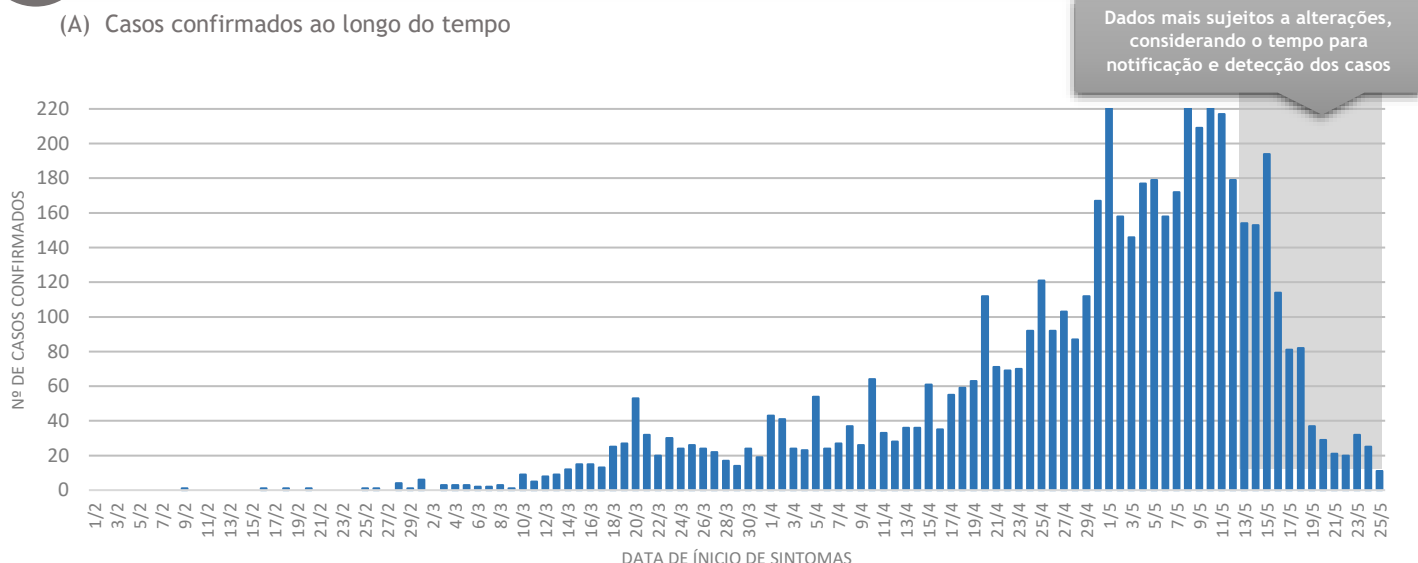


(B) Óbitos confirmados acumulados



CASOS CONFIRMADOS POR COVID-19 NO RN*

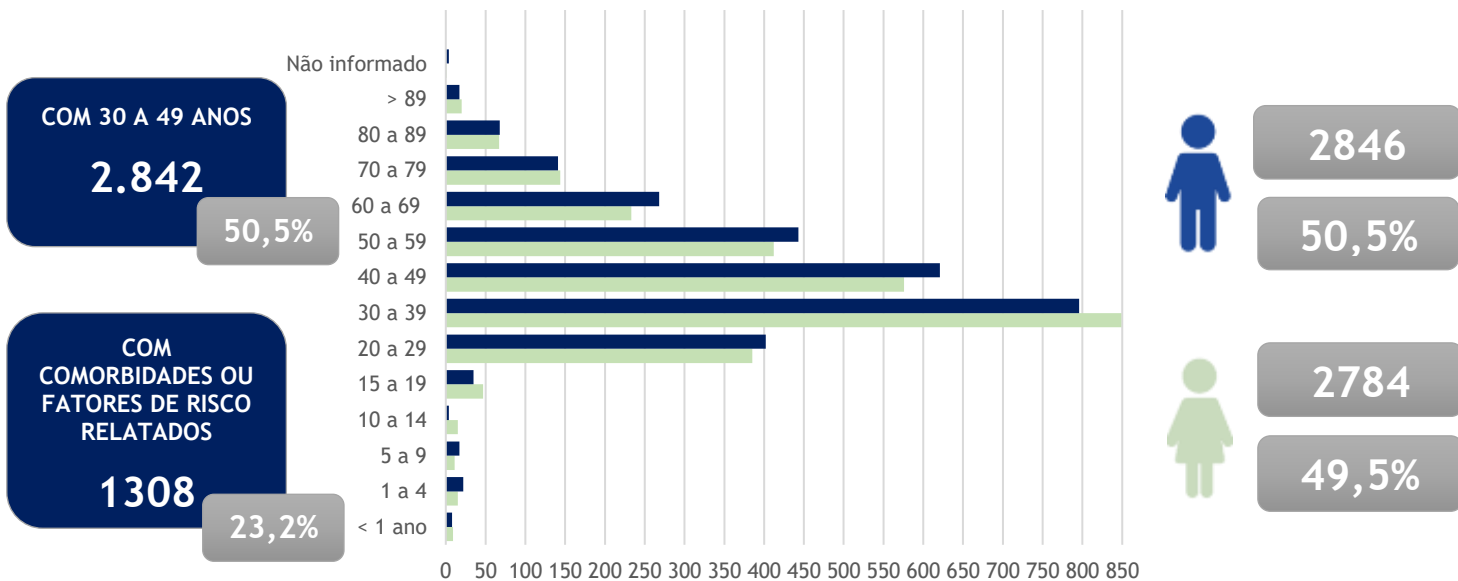
(A) Casos confirmados ao longo do tempo



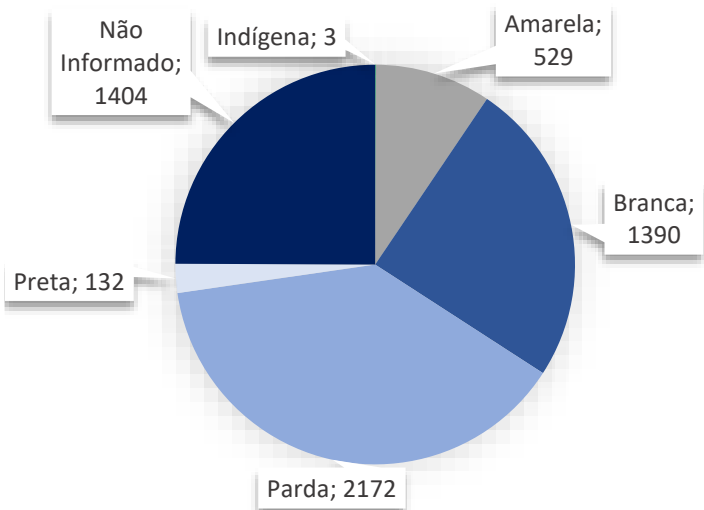
Fonte: SUVIGE/CPS/SESAP; FormSUScap/E-SUS VE-MS; GAL/LACEN-RN; Lab. Privado; *Dados extraídos em 26/05/2020 (SE 20) às 23h, sujeitos a alterações. Os dados estão apresentados por data de início de sintomas, quando não disponíveis preferencialmente por data de coleta e por fim data de notificação para os casos confirmados. A conformação dos gráficos pode sofrer alteração em decorrência do período que se tem para notificação e detecção dos casos.



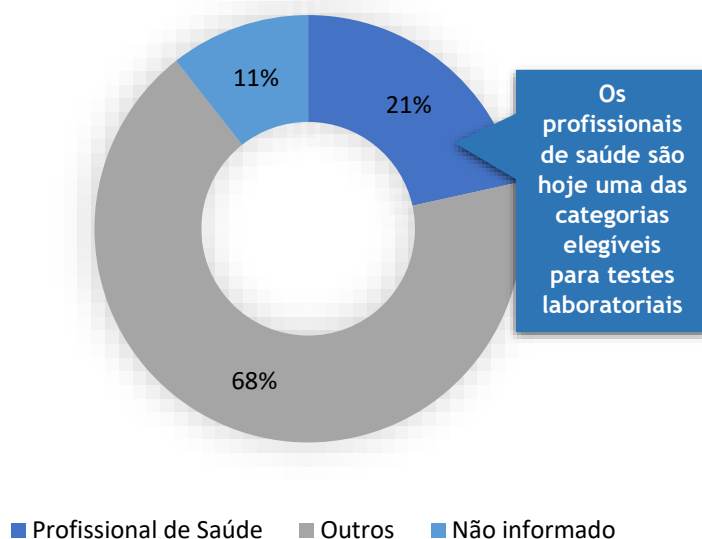
(B) Casos confirmados por sexo e faixa etária



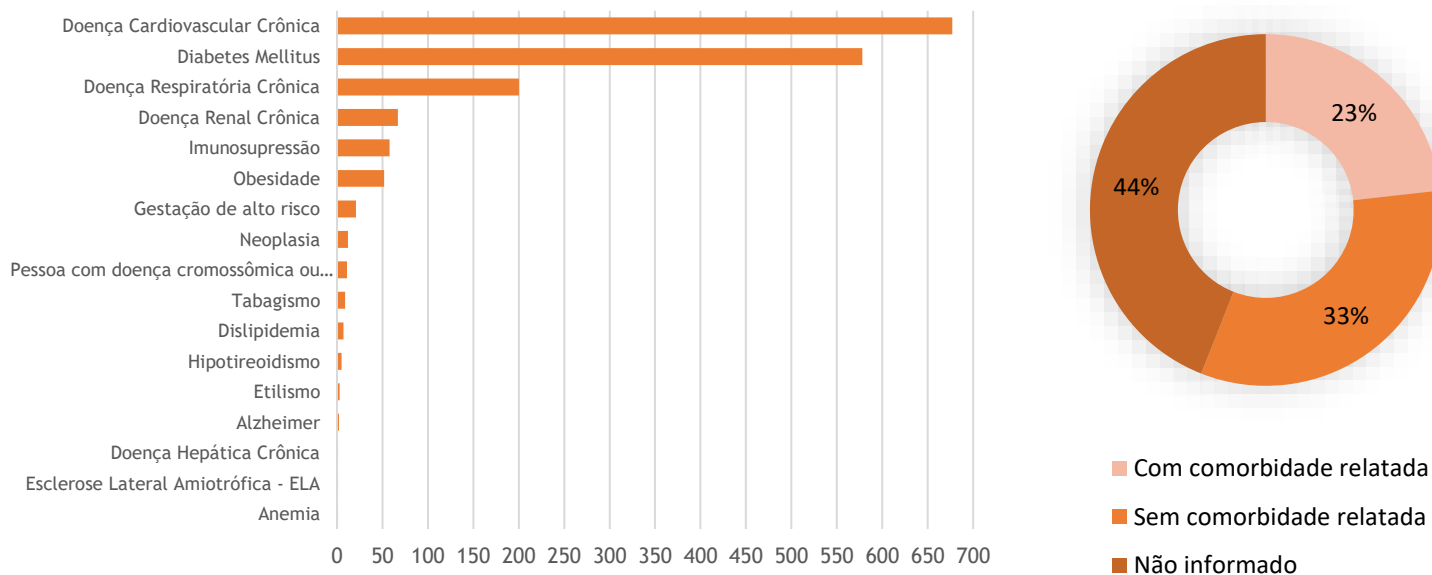
(c) Raça/cor/etnia relatadas de acordo com os casos confirmados



(D) Casos confirmados de acordo com ocupação



(E) Comorbidades e fatores de risco relatados de acordo com os casos confirmados



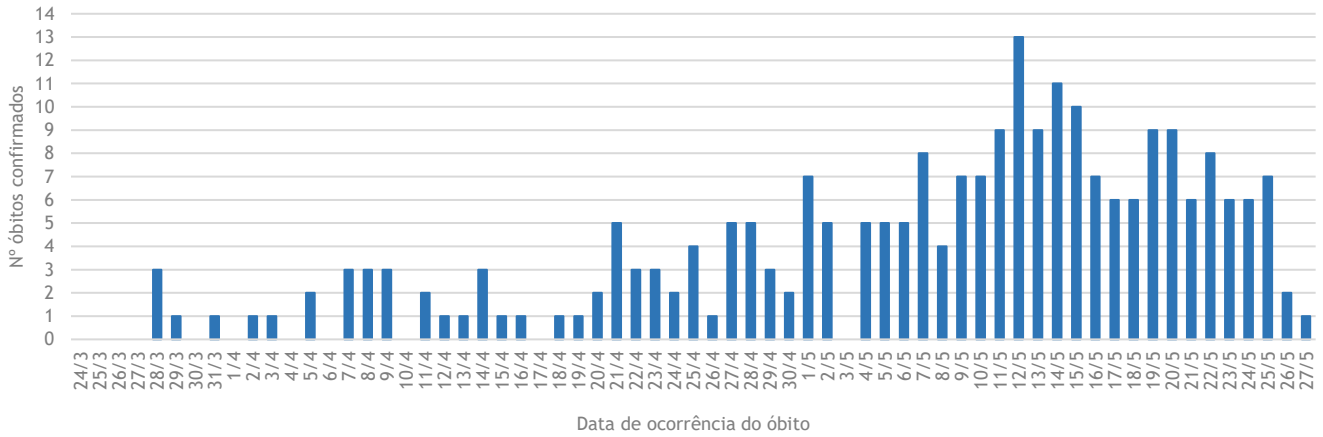
Fonte: SUVIGE/CPS/SESAP; FormSUScap/E-SUS VE-MS; GAL/LACEN-RN; Lab. Privado; *Dados extraídos em 26/05/2020 (SE 20) às 23h, sujeitos a alterações.





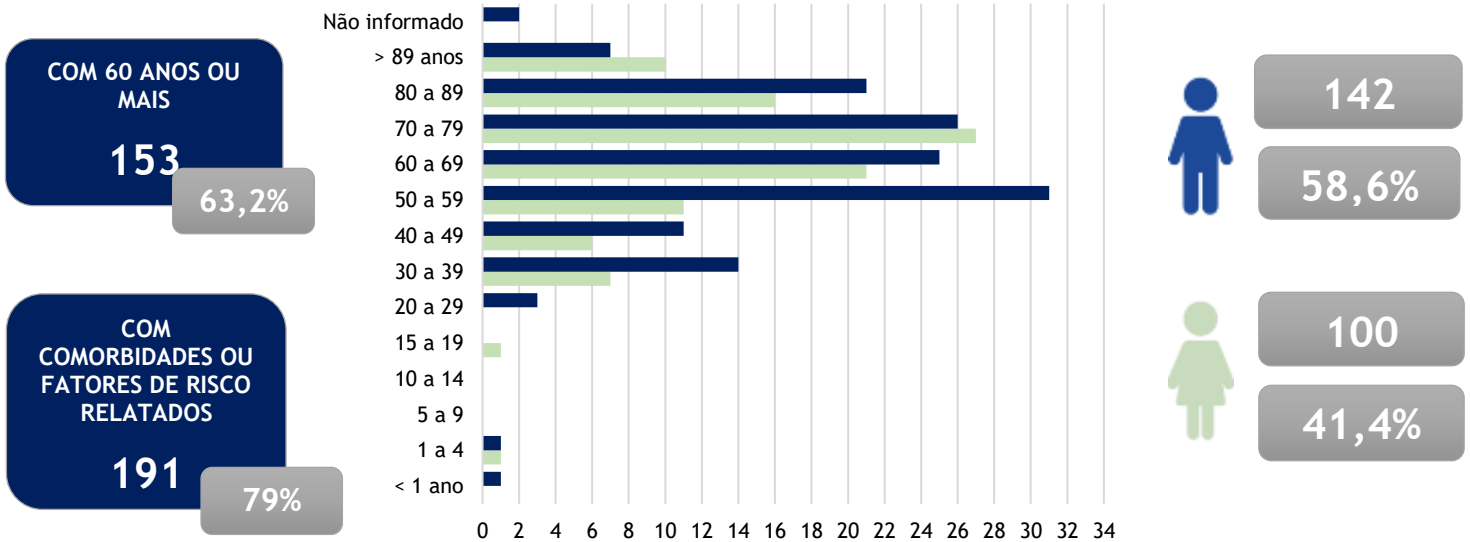
ÓBITOS CONFIRMADOS POR COVID-19 NO RN*

(A) Óbitos confirmados ao longo do tempo

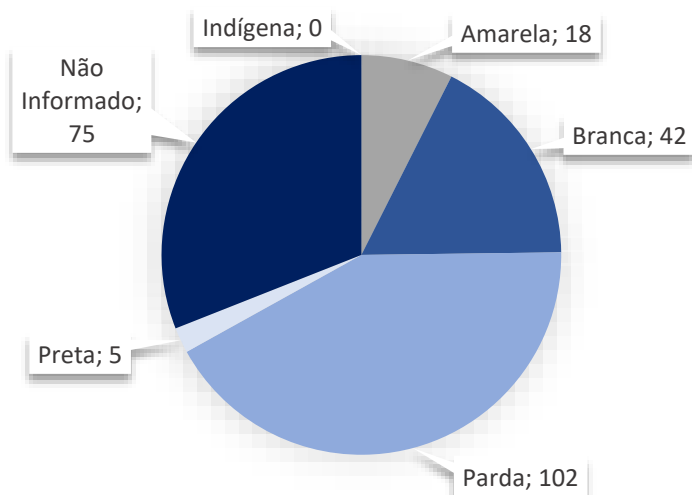


Fonte: SUVIGE/CPS/SESAP; FormSUScap/E-SUS VE-MS; GAL/LACEN-RN; Lab. Privado; *Dados extraídos em 26/05/2020 (SE 20) às 23h, sujeitos a alterações.

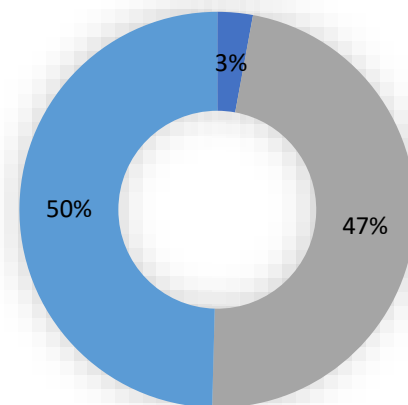
(B) Óbitos confirmados por sexo e faixa etária



(c) Raça/cor/etnia relatadas de acordo com os óbitos confirmados



(D) Óbitos confirmados de acordo com ocupação

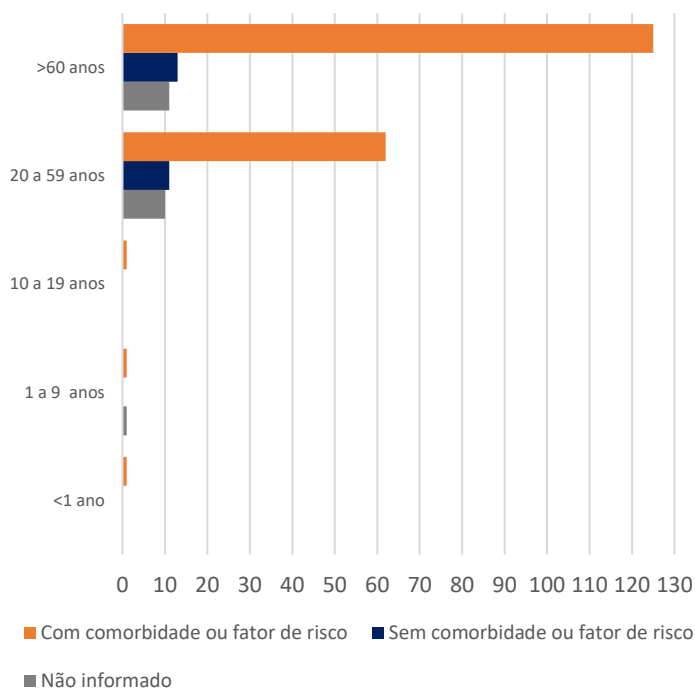


■ Profissional de Saúde ■ Outros ■ Não informado

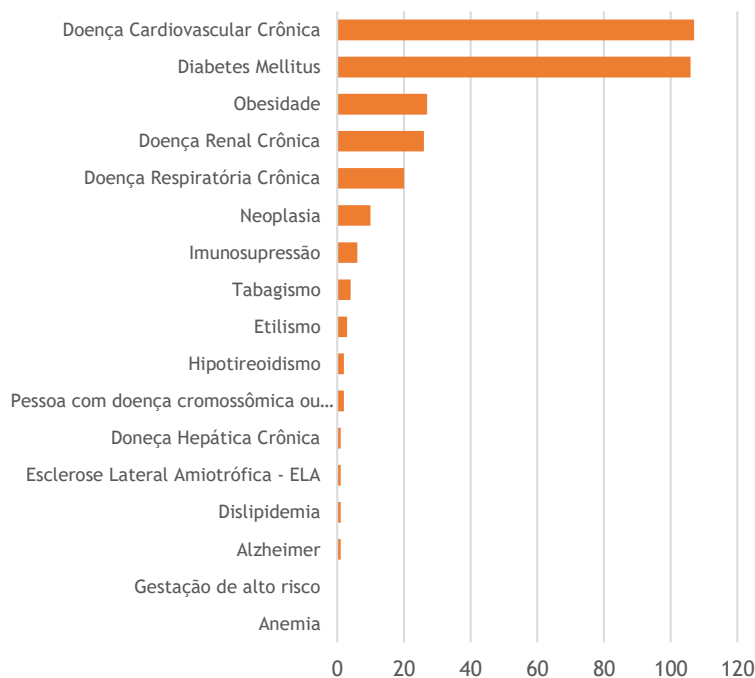
Fonte: SUVIGE/CPS/SESAP; FormSUScap/E-SUS VE-MS; GAL/LACEN-RN; Lab. Privado; *Dados extraídos em 26/05/2020 (SE 20) às 23h, sujeitos a alterações.



(E) Óbitos confirmados com comorbidade ou fator de risco de acordo com faixa etária



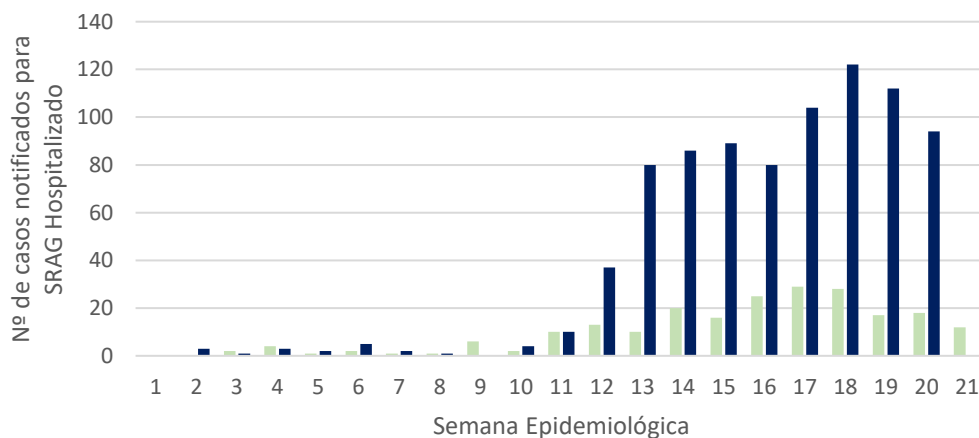
(F) Comorbidades e fatores de risco relatadas de acordo com os óbitos confirmados



Fonte: SUVIGE/CPS/SESAP; FormSUScap/E-SUS VE-MS; GAL/LACEN-RN; Lab. Privado; *Dados extraídos em 26/05/2020 (SE 20) às 23h, sujeitos a alterações.



CASOS E ÓBITOS POR SÍNDROME RESPIRATÓRIA AGUDA GRAVE HOSPITALIZADO NO RN *



2019**

CASOS NOTIFICADOS
217

ÓBITOS POR SRAG
56

2020

CASOS NOTIFICADOS
743

ÓBITOS POR SRAG
164

ÓBITOS POR SRAG CONFIRMADO COVID-19
94 (57,3%)

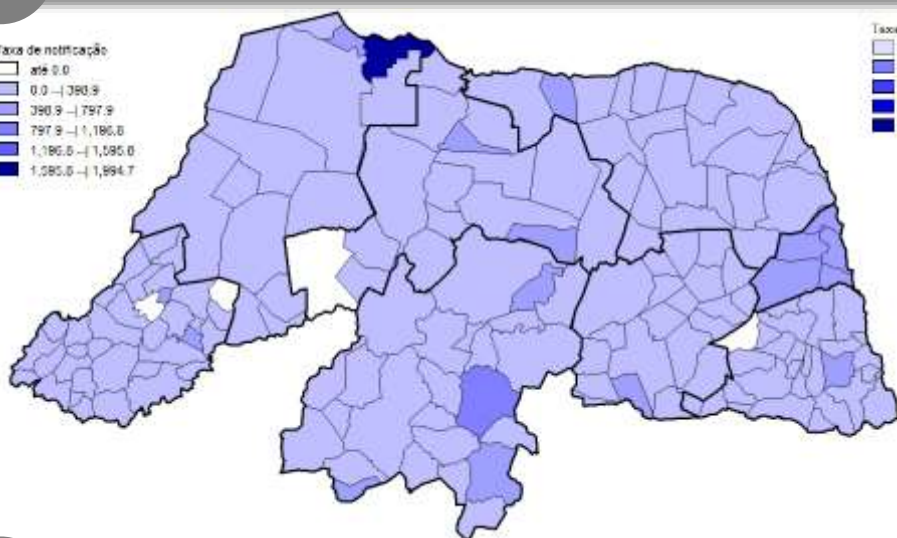


Fonte: SUVIGE/CPS/SESAP; FormSUScap/E-SUS VE-MS; GAL/LACEN-RN; Lab. Privado; *Dados extraídos em 25/05/2020 (SE 20) às 23h, sujeitos a alterações. A atualização da base de dados do SIVEP-GRIPE possui outra dinâmica, com isso pode haver delay em sua atualização. **Os dados de 2019 correspondem ao mesmo período de análise em 2020.





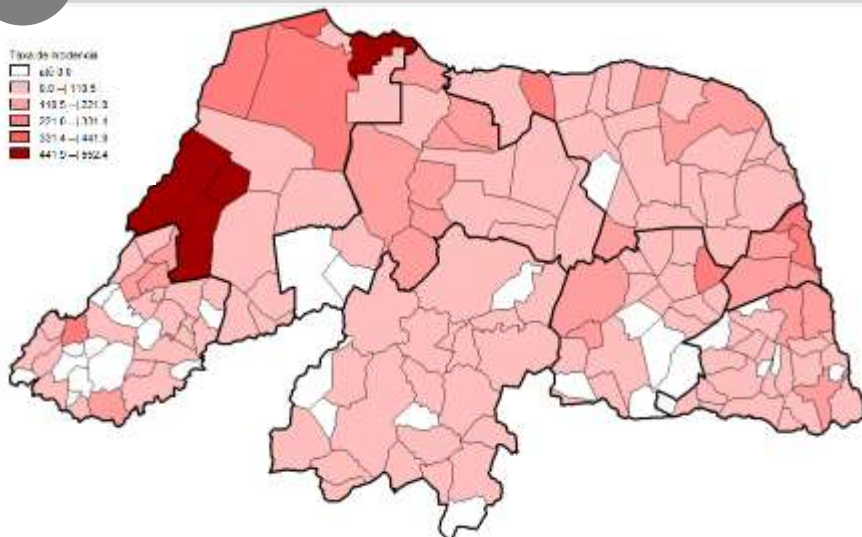
TAXA DE NOTIFICAÇÃO (CASOS/100.000 HAB) NO RN*



Nº	Município	Taxa
01	Areia Branca	1994,7
02	Acari	817,2
03	Natal	761,8
...
TOTAL RN		399,8



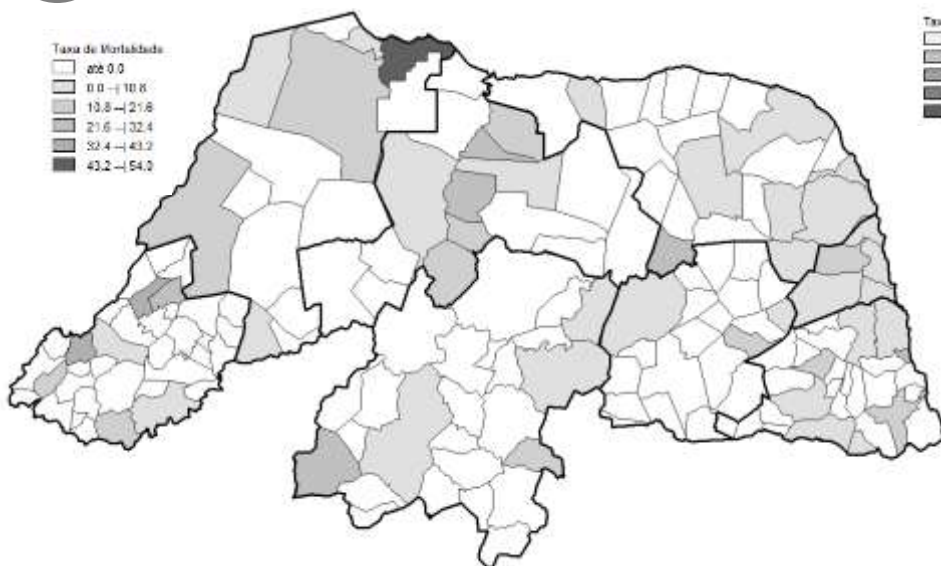
INCIDÊNCIA (CASOS/100.000 HAB) NO RN*



Nº	Município	Incidência
01	Apodi	552,4
02	Felipe Guerra	551,4
03	Areia Branca	525,7
...
TOTAL RN		160,1



MORTALIDADE (CASOS/100.000 HAB) NO RN*

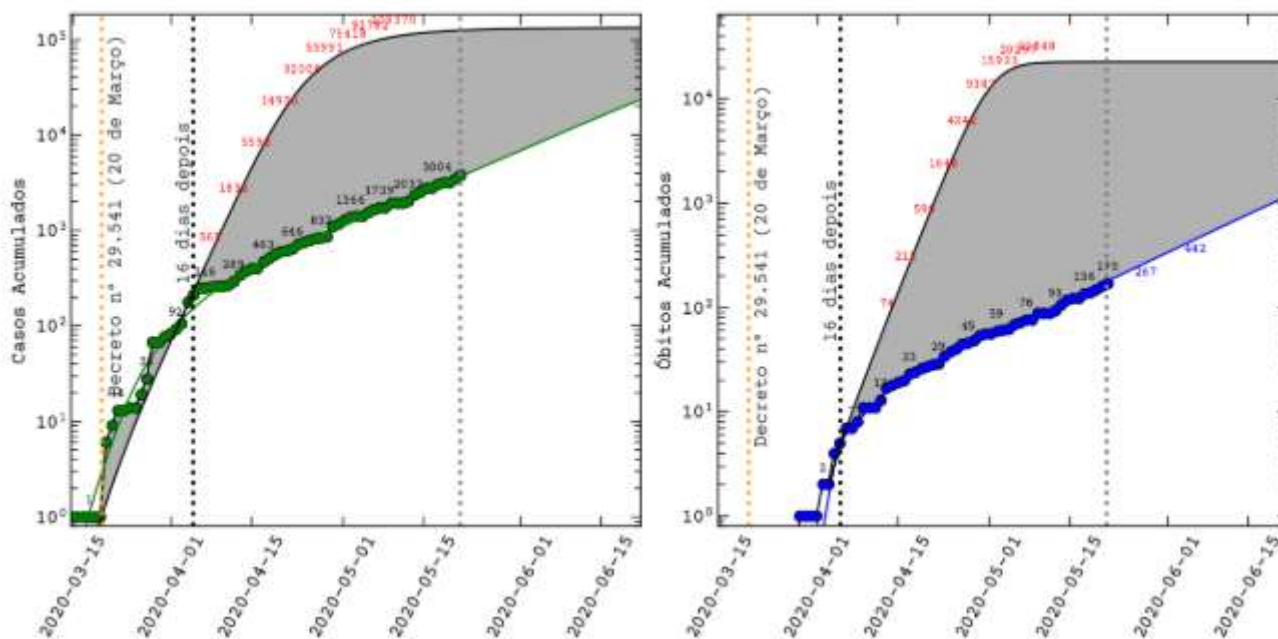


Nº	Município	Mortalidade
01	Areia Branca	54,0
02	Taboleiro Grande	39,0
03	Encanto	35,5
...
TOTAL RN		6,82





EXPECTATIVA DE NOVOS CASOS NO RN



*Modelo Epidemic Infectious Disease of Large population Code – MOSAIC (Lyra, do Nascimento et al 2020). Fonte: José Dias do N. (UFRN)
<https://astro.dfe.ufm.br/html/Ciente/COVID19.php> & <https://covid.lais.ufm.br/projecoes> 08 - 05 - 2020



FIQUE CONECTADO COM A SESAP-RN E PARCEIROS

ACESSE MAIS INFORMAÇÕES NO SITE DA SESAP E
AOS ARQUIVOS DOS DADOS DETALHADOS

<http://www.saude.rn.gov.br/>

ACESSE AO APLICATIVO
TO DE OLHO

<https://todeolho.mprn.mp.br/#/>

ACESSE AO PAINEL DE
MONITORAMENTO
CORONAVÍRUS RN

<https://covid.lais.ufm.br/>

ACESSE O PORTAL DO RN
SOBRE O COVID-19

<https://portalcovid19.saude.rn.gov.br/>





DADOS DETALHADOS

Tabela 1 - Casos notificados para investigação de COVID-19 de acordo com classificação e por região de saúde de residência, Rio Grande do Norte, 2020*.

REGIÃO DE SAÚDE DE RESIDÊNCIA	CASOS SUSPEITOS		CASOS DESCARTADOS	CASOS CONFIRMADOS		ÓBITOS EM INVESTIGAÇÃO	ÓBITOS DESCARTADOS	ÓBITOS CONFIRMADOS		LETALIDADE
	N	TAXA DE NOTIFICAÇÃO POR 100.000 HAB		N	INCIDÊNCIA POR 100.000 HAB			N	MORTALIDADE POR 100.000 HAB	
1ª REGIÃO	590	153,0	634	275	71,3	2	8	18	4,67	6,5
2ª REGIÃO	1896	387,3	1903	1414	288,9	11	22	67	13,69	4,7
3ª REGIÃO	579	159,1	610	266	73,1	4	13	15	4,12	5,6
4ª REGIÃO	777	259,1	614	103	34,3	0	13	5	1,67	4,9
5ª REGIÃO	338	167,9	421	113	56,1	2	4	4	1,99	3,5
6ª REGIÃO	329	130,8	525	128	50,9	1	15	10	3,97	7,8
7ª REGIÃO	9073	668,4	5802	3076	226,6	18	46	104	7,66	3,4
8ª REGIÃO	440	278,7	482	239	151,4	0	9	16	10,13	6,7
TOTAL RN	14022	399,8	10991	5614	160,1	38	130	239	6,82	4,0
OUTRAS LOCALIDADES	13	-	36	16	-	1	1	3	-	-
TOTAL GERAL	14035	400,2	11027	5630	160,5	39	131	242	6,90	4,0

Fonte: SUVIGE/CPS/SESAP; FormSUScap/E-SUS VE-MS; GAL/LACEN-RN; Lab. Privado; *Dados extraídos em 26/05/2020 (SE 20) às 23h, sujeitos a alterações. Taxa de notificação e Coeficiente de Incidência foram calculados com base na estimativa populacional do IBGE para 2020.

Tabela 2 - Casos notificados para investigação de COVID-19 de acordo com classificação e por município de residência, Rio Grande do Norte, 2020*.

MUNICÍPIO DE RESIDÊNCIA	CASOS SUSPEITOS		CASOS DESCARTADO	CASOS IGNORADOS	CASOS CONFIRMADOS		ÓBITOS EM INVESTIGAÇÃO	ÓBITOS DESCARTADOS	ÓBITOS CONFIRMADOS	
	N	TAXA DE NOTIFICAÇÃO POR 100.000 HAB			N	INCIDÊNCIA POR 100.000 HAB			N	MORTALIDADE DE POR 100.000 HAB
ACARI	91	817,2	25	0	3	26,9	0	2	0	0,0
AÇU	191	329,2	171	3	110	189,6	0	7	4	6,9
AFONSO BEZERRA	10	90,6	7	0	7	63,4	0	0	1	9,1
ÁGUA NOVA	1	30,8	2	0	0	0,0	0	0	0	0,0
ALEXANDRIA	2	14,7	39	0	5	36,8	0	2	1	7,4
ALMINO AFONSO	11	232,3	2	0	1	21,1	0	0	0	0,0
ALTO DO RODRIGUES	66	454,3	50	0	31	213,4	0	0	4	27,5
ANGICOS	25	213,4	38	0	3	25,6	0	0	0	0,0
ANTÔNIO MARTINS	4	56,0	17	0	2	28,0	0	0	0	0,0
APODI	93	259,5	487	0	198	552,4	0	0	4	11,2
AREIA BRANCA	554	1994,7	121	1	146	525,7	1	2	15	54,0
ARÊS	19	132,8	15	0	4	28,0	0	0	0	0,0
AUGUSTO SEVERO (CAMPO GRANDE)	6	62,1	23	0	2	20,7	0	0	0	0,0
BAÍA FORMOSA	7	75,5	13	0	4	43,1	0	0	0	0,0
BARAÚNA	88	310,1	72	3	65	229,1	1	1	2	7,0
BARCELONA	3	75,0	7	0	2	50,0	0	0	0	0,0
BENTO FERNANDES	1	18,2	2	0	2	36,4	0	0	0	0,0
BODÓ	11	494,8	4	0	0	0,0	0	0	0	0,0
BOM JESUS	9	88,1	13	0	4	39,2	1	0	1	9,8



MUNICÍPIO DE RESIDÊNCIA	CASOS SUSPEITOS		CASOS DESCARTADO	CASOS IGNORADOS	CASOS CONFIRMADOS		ÓBITOS EM INVESTIGAÇÃO	ÓBITOS DESCARTADOS	ÓBITOS CONFIRMADOS	
	N	TAXA DE NOTIFICAÇÃO POR 100.000 HAB			N	INCIDÊNCIA POR 100.000 HAB			N	MORTALIDADE POR 100.000 HAB
BREJINHO	19	149,6	15	0	4	31,5	0	1	0	0,0
CAIÇARA DO NORTE	6	91,6	8	0	5	76,3	0	0	0	0,0
CAIÇARA DO RIO DO VENTO	8	217,2	16	0	6	162,9	0	0	1	27,1
CAICÓ	250	367,9	172	34	29	42,7	0	4	1	1,5
CAMPO REDONDO	8	71,3	56	0	4	35,7	0	0	0	0,0
CANGUARETAMA	44	128,4	65	2	52	151,7	1	0	7	20,4
CARAÚBAS	2	9,8	171	0	19	92,7	0	1	0	0,0
CARNAÚBA DOS DANTAS	25	305,6	5	0	2	24,4	0	0	1	12,2
CARNAUBAIS	30	278,8	14	0	9	83,7	0	0	0	0,0
CEARÁ-MIRIM	169	229,9	54	2	67	91,2	2	3	5	6,8
CERRO CORÁ	20	178,9	11	0	1	8,9	0	2	1	8,9
CORONEL EZEQUIEL	2	36,3	10	0	0	0,0	0	0	0	0,0
CORONEL JOÃO PESSOA	7	142,5	2	0	2	40,7	0	1	1	20,4
CRUZETA	25	312,6	6	0	6	75,0	0	0	0	0,0
CURRAIS NOVOS	58	129,5	168	0	22	49,1	0	2	1	2,2
DOUTOR SEVERIANO	3	42,4	0	0	6	84,8	0	0	0	0,0
ENCANTO	21	372,5	59	0	13	230,6	0	2	2	35,5
EQUADOR	3	49,6	11	0	0	0,0	0	0	0	0,0
ESPÍRITO SANTO	5	47,6	11	2	2	19,0	0	0	0	0,0
EXTREMOZ	161	563,3	108	2	88	307,9	0	2	1	3,5
FELIPE GUERRA	8	133,7	60	0	33	551,4	0	0	0	0,0
FERNANDO PEDROZA	19	622,1	4	0	2	65,5	0	0	0	0,0
FLORÂNIA	36	394,9	12	0	1	11,0	0	0	0	0,0
FRANCISCO DANTAS	8	283,3	5	0	0	0,0	0	0	0	0,0
FRUTUOSO GOMES	20	491,6	14	0	4	98,3	0	0	0	0,0
GALINHOS	2	71,8	8	0	1	35,9	0	0	0	0,0
GOIANINHA	119	452,0	53	4	22	83,6	0	0	0	0,0
GOVERNADOR DIX-SEPT ROSADO	39	299,1	49	3	7	53,7	2	2	0	0,0
GROSSOS	52	500,8	45	0	10	96,3	0	1	1	9,6
GUAMARÉ	83	530,0	104	2	38	242,7	0	0	1	6,4
IELMO MARINHO	6	43,6	27	0	11	79,9	0	0	1	7,3
IPANGUAÇU	17	109,7	108	0	24	154,9	0	2	4	25,8
IPUEIRA	9	401,6	6	0	2	89,2	0	0	0	0,0
ITAJÁ	14	185,5	9	0	10	132,5	0	0	1	13,2
ITAÚ	16	272,2	15	0	12	204,2	0	0	0	0,0
JAÇANÃ	12	131,4	35	0	6	65,7	0	0	0	0,0
JANDAÍRA	6	87,2	12	0	1	14,5	0	0	0	0,0
JANDUÍ	5	94,9	8	0	1	19,0	1	0	0	0,0
JANUÁRIO CICCO (BOA SAÚDE)	7	68,8	4	1	2	19,6	0	1	0	0,0
JAPI	6	118,7	8	0	0	0,0	0	1	0	0,0



MUNICÍPIO DE RESIDÊNCIA	CASOS SUSPEITOS		CASOS DESCARTADO	CASOS IGNORADOS	CASOS CONFIRMADOS		ÓBITOS EM INVESTIGAÇÃO	ÓBITOS DESCARTADOS	ÓBITOS CONFIRMADOS	
	N	TAXA DE NOTIFICAÇÃO POR 100.000 HAB			N	INCIDÊNCIA POR 100.000 HAB			N	MORTALIDADE POR 100.000 HAB
JARDIM DE ANGICOS	1	38,3	1	0	1	38,3	0	0	0	0,0
JARDIM DE PIRANHAS	17	114,6	13	0	0	0,0	0	0	0	0,0
JARDIM DO SERIDÓ	15	121,0	27	0	4	32,3	0	0	0	0,0
JOÃO CÂMARA	22	62,9	45	1	10	28,6	1	0	1	2,9
JOÃO DIAS	3	113,0	2	0	0	0,0	0	0	0	0,0
JOSÉ DA PENHA	5	84,0	5	0	0	0,0	0	0	0	0,0
JUCURUTU	40	218,6	12	0	6	32,8	0	0	0	0,0
JUNDIÁ	5	128,3	5	0	0	0,0	0	0	0	0,0
LAGOA D'ANTA	4	59,1	12	0	1	14,8	0	0	0	0,0
LAGOA DE PEDRAS	6	79,5	3	0	3	39,8	0	0	1	13,3
LAGOA DE VELHOS	2	73,2	7	0	1	36,6	0	1	0	0,0
LAGOA NOVA	10	64,0	14	0	2	12,8	0	0	0	0,0
LAGOA SALGADA	7	84,9	15	0	2	24,3	0	1	0	0,0
LAJES	22	195,1	30	0	2	17,7	0	3	0	0,0
LAJES PINTADAS	5	105,1	11	0	6	126,1	0	0	0	0,0
LUCRÉCIA	8	200,2	5	0	1	25,0	0	0	0	0,0
LUÍS GOMES	5	49,4	14	0	1	9,9	0	1	0	0,0
MACAÍBA	395	488,9	96	3	94	116,3	2	1	5	6,2
MACAU	72	226,3	46	0	26	81,7	0	2	0	0,0
MAJOR SALES	5	124,4	2	0	0	0,0	0	0	0	0,0
MARCELINO VIEIRA	4	47,9	10	1	0	0,0	0	0	0	0,0
MARTINS	1	11,5	11	0	2	22,9	0	0	0	0,0
MAXARANGUAPE	6	48,5	19	0	5	40,4	0	0	1	8,1
MESSIAS TARGINO	1	21,7	12	0	1	21,7	0	1	0	0,0
MONTANHAS	12	106,7	26	0	8	71,1	0	0	1	8,9
MONTE ALEGRE	35	155,9	20	0	17	75,7	0	0	0	0,0
MONTE DAS GAMELEIRAS	4	190,0	3	0	0	0,0	0	0	0	0,0
MOSSORÓ	991	333,2	774	46	907	305,0	5	11	45	15,1
NATAL	6735	761,8	4329	104	2221	251,2	13	36	76	8,6
NÍSIA FLORESTA	24	87,0	57	1	32	115,9	0	1	1	3,6
NOVA CRUZ	41	109,8	90	0	27	72,3	0	2	1	2,7
OLHO-D'ÁGUA DO BORGES	0	0,0	23	0	1	23,5	0	0	0	0,0
OURO BRANCO	5	103,9	12	0	1	20,8	0	0	0	0,0
PARANÁ	4	94,0	10	0	2	47,0	0	1	0	0,0
PARAÚ	2	53,1	20	0	3	79,6	0	0	0	0,0
PARAZINHO	5	95,5	15	0	2	38,2	0	0	0	0,0
PARELHAS	86	400,4	35	0	5	23,3	0	3	0	0,0
PARNAMIRIM	1230	470,4	1013	21	491	187,8	2	5	9	3,4
PASSA E FICA	4	30,1	12	0	2	15,1	0	0	0	0,0



MUNICÍPIO DE RESIDÊNCIA	CASOS SUSPEITOS		CASOS DESCARTADO	CASOS IGNORADOS	CASOS CONFIRMADOS		ÓBITOS EM INVESTIGAÇÃO	ÓBITOS DESCARTADOS	ÓBITOS CONFIRMADOS	
	N	TAXA DE NOTIFICAÇÃO POR 100.000 HAB			N	INCIDÊNCIA POR 100.000 HAB			N	MORTALIDADE POR 100.000 HAB
PASSAGEM	5	161,9	5	0	0	0,0	0	0	0	0,0
PATU	7	54,9	22	1	2	15,7	0	2	1	7,8
PAU DOS FERROS	65	213,9	69	1	19	62,5	0	5	1	3,3
PEDRA GRANDE	5	154,5	14	0	7	216,2	0	0	0	0,0
PEDRA PRETA	1	40,7	2	0	0	0,0	0	0	0	0,0
PEDRO AVELINO	12	178,7	10	0	3	44,7	0	1	0	0,0
PEDRO VELHO	8	54,0	7	0	3	20,3	0	1	0	0,0
PENDÊNCIAS	27	178,5	45	0	24	158,6	0	0	2	13,2
PILÕES	6	156,3	12	0	4	104,2	0	0	0	0,0
POÇO BRANCO	12	77,9	33	0	7	45,4	0	1	0	0,0
PORTALEGRE	0	0,0	4	0	3	38,1	0	0	0	0,0
PORTO DO MANGUE	23	357,3	8	0	11	170,9	0	0	0	0,0
PUREZA	5	52,0	7	0	2	20,8	1	0	0	0,0
RAFAEL FERNANDES	8	156,9	5	0	0	0,0	0	0	0	0,0
RAFAEL GODEIRO	4	125,0	8	0	0	0,0	0	0	0	0,0
RIACHO DA CRUZ	2	55,9	15	0	6	167,6	0	0	1	27,9
RIACHO DE SANTANA	1	23,8	6	0	0	0,0	0	0	0	0,0
RIACHUELO	24	295,3	8	0	4	49,2	0	0	0	0,0
RIO DO FOGO	12	110,6	14	1	9	83,0	0	0	0	0,0
RODOLFO FERNANDES	5	111,9	12	0	1	22,4	0	0	0	0,0
RUY BARBOSA	5	138,9	4	0	3	83,3	0	0	0	0,0
SANTA CRUZ	119	299,9	135	0	35	88,2	0	1	0	0,0
SANTA MARIA	19	342,3	8	2	4	72,1	0	0	0	0,0
SANTANA DO MATOS	18	140,7	43	0	9	70,4	0	2	0	0,0
SANTANA DO SERIDÓ	7	261,2	2	0	1	37,3	0	0	0	0,0
SANTO ANTÔNIO	60	248,6	75	0	21	87,0	0	1	2	8,3
SÃO BENTO DO NORTE	6	218,4	7	0	1	36,4	0	1	0	0,0
SÃO BENTO DO TRAIRÍ	20	449,5	5	0	2	45,0	0	0	0	0,0
SÃO FERNANDO	2	55,8	2	2	1	27,9	0	0	0	0,0
SÃO FRANCISCO DO OESTE	3	71,0	11	0	0	0,0	0	0	0	0,0
SÃO GONÇALO DO AMARANTE	552	539,1	256	4	182	177,7	1	2	13	12,7
SÃO JOÃO DO SABUGI	14	226,1	8	0	1	16,1	0	0	0	0,0
SÃO JOSÉ DE MIPIBU	122	277,9	82	1	60	136,7	1	1	4	9,1
SÃO JOSÉ DO CAMPESTRE	12	93,3	13	0	0	0,0	0	0	0	0,0
SÃO JOSÉ DO SERIDÓ	5	107,9	8	1	0	0,0	0	0	0	0,0
SÃO MIGUEL	52	221,1	35	0	18	76,5	1	1	0	0,0
SÃO MIGUEL DO GOSTOSO	3	29,2	14	0	1	9,7	0	0	0	0,0
SÃO PAULO DO POTENGI	40	227,5	14	0	7	39,8	0	0	0	0,0
SÃO PEDRO	12	201,0	19	0	14	234,5	1	0	0	0,0



MUNICÍPIO DE RESIDÊNCIA	CASOS SUSPEITOS		CASOS DESCARTADO	CASOS IGNORADOS	CASOS CONFIRMADOS		ÓBITOS EM INVESTIGAÇÃO	ÓBITOS DESCARTADOS	ÓBITOS CONFIRMADOS	
	N	TAXA DE NOTIFICAÇÃO POR 100.000 HAB			N	INCIDÊNCIA POR 100.000 HAB			N	MORTALIDADE POR 100.000 HAB
SÃO RAFAEL	24	292,6	11	0	12	146,3	0	0	1	12,2
SÃO TOMÉ	16	144,7	22	0	15	135,7	0	0	1	9,0
SÃO VICENTE	17	264,6	7	0	1	15,6	0	0	0	0,0
SENADOR ELÓI DE SOUZA	3	49,3	9	0	1	16,4	0	0	0	0,0
SENADOR GEORGINO AVELINO	4	90,1	3	0	2	45,0	0	0	1	22,5
SERRA CAIADA	7	67,3	16	0	7	67,3	0	0	2	19,2
SERRA DE SÃO BENTO	4	69,4	1	0	1	17,4	0	0	0	0,0
SERRA DO MEL	22	184,3	21	0	7	58,6	0	2	0	0,0
SERRA NEGRA DO NORTE	16	198,1	8	0	4	49,5	0	0	2	24,8
SERRINHA	7	112,4	5	0	1	16,1	0	0	0	0,0
SERRINHA DOS PINTOS	1	20,8	1	0	0	0,0	0	0	0	0,0
SEVERIANO MELO	7	286,9	24	0	1	41,0	0	0	0	0,0
SÍTIO NOVO	4	72,4	6	0	0	0,0	0	0	0	0,0
TABOLEIRO GRANDE	6	233,8	15	0	5	194,9	0	0	1	39,0
TAIPU	5	40,7	8	0	3	24,4	0	0	1	8,1
TANGARÁ	27	171,7	19	0	0	0,0	0	0	0	0,0
TENENTE ANANIAS	12	111,3	18	0	13	120,5	0	0	2	18,5
TENENTE LAURENTINO CRUZ	14	235,2	10	0	3	50,4	0	0	0	0,0
TIBAU	12	292,3	40	0	16	389,7	0	0	0	0,0
TIBAU DO SUL	11	77,6	22	0	4	28,2	0	0	0	0,0
TIMBAÚBA DOS BATISTAS	3	124,3	4	0	0	0,0	0	0	0	0,0
TOUROS	55	165,2	88	0	44	132,2	0	0	2	6,0
TRIUNFO POTIGUAR	2	61,8	4	0	0	0,0	0	0	0	0,0
UMARIZAL	9	85,3	14	0	3	28,4	0	0	0	0,0
UPANEMA	23	156,9	20	0	2	13,6	1	1	0	0,0
VÁRZEA	5	90,9	4	0	3	54,5	0	0	0	0,0
VENHA-VER	1	23,9	2	0	0	0,0	0	0	0	0,0
VERA CRUZ	8	64,1	10	0	0	0,0	0	0	0	0,0
VIÇOSA	12	698,5	15	0	1	58,2	0	0	0	0,0
VILA FLOR	1	31,5	5	0	0	0,0	0	0	0	0,0
RN	14022	399,8	10991	249	5614	160,1	38	130	239	6,82
OUTRAS LOCALIDADES	13	-	36	6	16	-	1	1	3	-
TOTAL GERAL	14035	400,2	11027	255	5630	160,5	39	131	242	6,90

Fonte: SUVIGE/CPS/SESAP; FormSUScap/E-SUS VE-MS; GAL/LACEN-RN; Lab. Privado; Secretarias Municipais de Saúde - boletins e relatórios submetidos à Sesap. *Dados extraídos em 26/05/2020 (SE 20) às 23h, sujeitos a alterações. Taxa de notificação e Coeficiente de Incidência foram calculados com base na estimativa populacional do IBGE para 2020. **Houve flutuações de casos entre municípios, além de terem sido detectados pacientes com mais de um método de diagnóstico.



Tabela 3 - Casos confirmados COVID-19 recuperados, por município de residência, Rio Grande do Norte, 2020*.

Município	Recuperados
ACARI	1
AÇU	50
ALEXANDRIA	3
ALTO DO RODRIGUES	1
APODI	130
AREIA BRANCA	57
ARÊS	1
BAÍA FORMOSA	1
BARAÚNA	13
BARCELONA	1
BREJINHO	1
CAIÇARA DO NORTE	3
CAICÓ	4
CAMPO REDONDO	2
CANGUARETAMA	11
CARAÚBAS	4
CARNAUBAIS	1
CEARÁ-MIRIM	9
CORONEL JOÃO PESSOA	1
CURRAIS NOVOS	13
EXTREMOZ	20
FERNANDO PEDROZA	1
GOIANINHA	5
GROSSOS	4
GUAMARÉ	11
IPUEIRA	1
ITAÚ	12
JAÇANÃ	2
JANUÁRIO CICCO (BOA SAÚDE)	1
JARDIM DO SERIDÓ	1
LAGOA NOVA	1
LAGOA SALGADA	1
LAJES PINTADAS	5
LUÍS GOMES	1
MACAÍBA	3
MACAU	9
MARTINS	1
MAXARANGUAPE	1
MOSSORÓ	179
NATAL	513
NÍSIA FLORESTA	12
NOVA CRUZ	1
PARAÍ	2
PARNAMIRIM	167
PASSA E FICA	1
PAU DOS FERROS	12
PEDRO VELHO	1
PENDÊNCIAS	7
PORTALEGRE	2
PORTO DO MANGUE	4
RIACHO DA CRUZ	1
RIACHUELO	3
SANTA CRUZ	14
SANTA MARIA	2
SANTANA DO MATOS	3



SANTO ANTÔNIO	8
SÃO GONÇALO DO AMARANTE	52
SÃO JOSÉ DE MIPIBU	2
SÃO MIGUEL DO GOSTOSO	1
SÃO PAULO DO POTENGI	2
SÃO RAFAEL	8
SÃO TOMÉ	3
SÃO VICENTE	1
SENADOR ELÓI DE SOUZA	1
SERRA DE SÃO BENTO	1
SERRA DO MEL	1
SEVERIANO MELO	1
TENENTE ANANIAS	6
TIBAU	7
TIBAU DO SUL	1
TOUROS	3
UMARIZAL	1
RN	1410

Fonte: SUVIGE/CPS/SESAP-RN - Secretarias Municipais de Saúde. Dados extraídos no dia 23/05/2020 dos boletins e relatórios submetidos à Sesap. *Dados sujeitos a alterações, em detrimento da evolução dos casos e à medida que os municípios enviarem seus dados.

Informe Epidemiológico - COVID - 19

Monitoramento dos casos de COVID-19

Ano 2020

SECRETARIA DE ESTADO DA SAÚDE PÚBLICA

Av. Marechal Deodoro da Fonseca, 730 - Centro, Natal/RN

Secretário de Estado da Saúde Pública: Cipriano Maia de Vasconcelos

COORDENADORIA DE PROMOÇÃO À SAÚDE

Coordenadora: Neuma Lúcia de Oliveira

SUBCOORDENADORIA DE VIGILÂNCIA EPIDEMIOLÓGICA - SUVIGE/RN

Subcoordenadora: Alessandra Lucchesi De Menezes Xavier Franco

Centro de Informações Estratégicas de Vigilância em Saúde

Maria Suêly Lopes Correia Pereira

Marcos Sergio de Araújo Guerra

Stella Rosa de Sousa Leal

Valeska Daliane Souto de Souza

Viviane Fernandes de Medeiros

Ximemya Glauce da Cunha Freire Lopes

Equipe de Apoio

Ana Isabela Lopes Sales Moiola

Isac Davidson Santiago Fernandes Pimenta

Lucas Henrique Azevedo da Silva

CENTRO ESTADUAL DE REFERÊNCIA EM SAÚDE DO TRABALHADOR - CEREST/RN

Subcoordenadora: Kelly Kattiucci Brito de Lima Maia

Equipe Técnica de Elaboração do Boletim:

Alessandra Karla de França Rodrigues

Edmilson Castro Dias

Paula Francinete Silva de Araujo

ELABORAÇÃO DO INFORME EPIDEMIOLÓGICO

Alessandra Lucchesi De Menezes Xavier Franco

Ana Isabela Lopes Sales Moiola

Isac Davidson Santiago Fernandes Pimenta

Lucas Henrique Azevedo da Silva

