



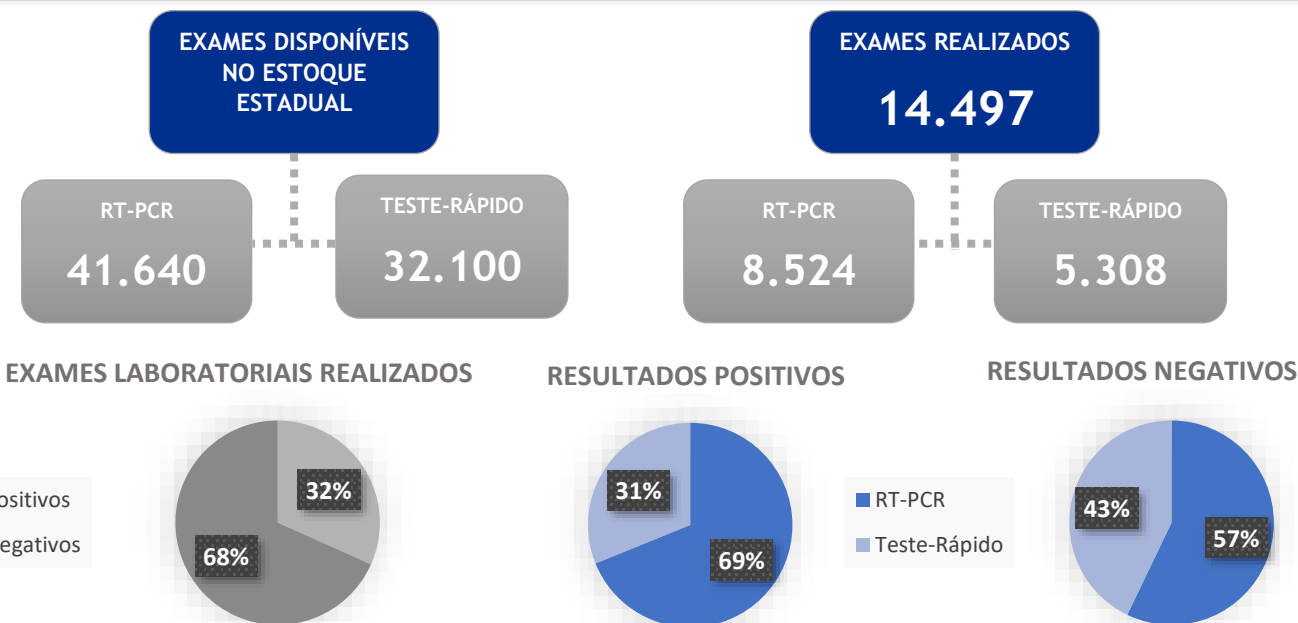
PANORAMA EPIDEMIOLÓGICO



Fonte: SUVIGE/CPS/SESAP; FormSUScap/E-SUS VE-MS; GAL/LACEN-RN; Lab. Privado; *Dados extraídos em 22/05/2020 (SE 20) às 23h, sujeitos a alterações.



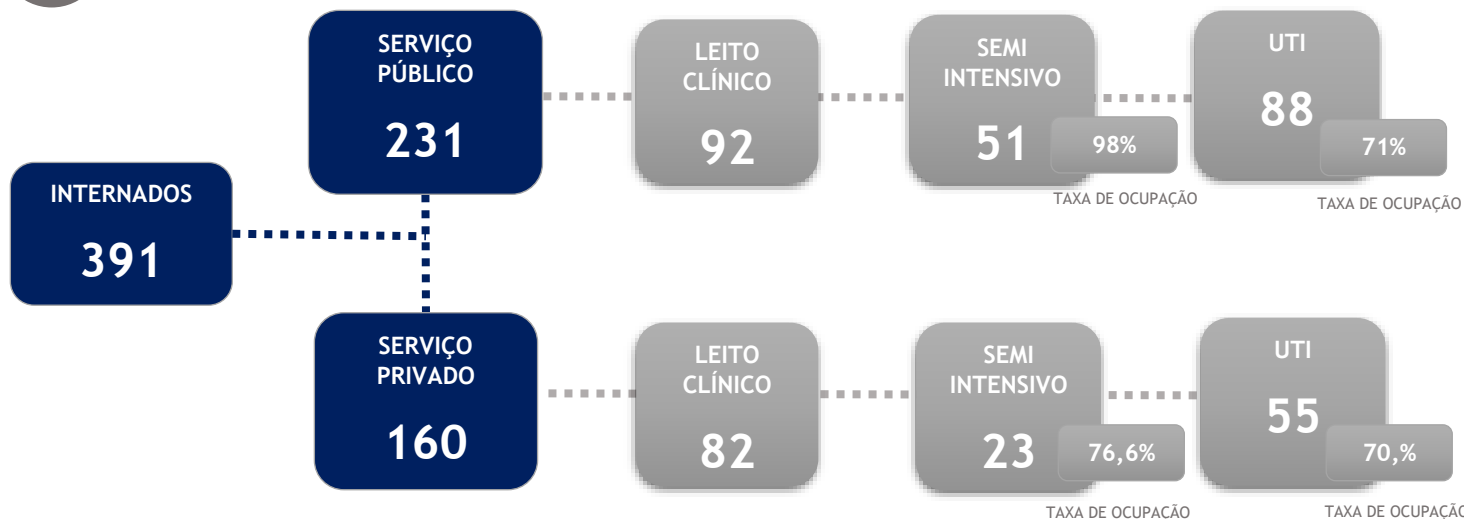
PANORAMA LABORATORIAL



Fonte: SUVIGE/CPS/SESAP; FormSUScap/E-SUS VE-MS; GAL/LACEN-RN; Lab. Privado; *Dados extraídos em 22/05/2020 (SE 20) às 23h, sujeitos a alterações.



PANORAMA ASSISTENCIAL*

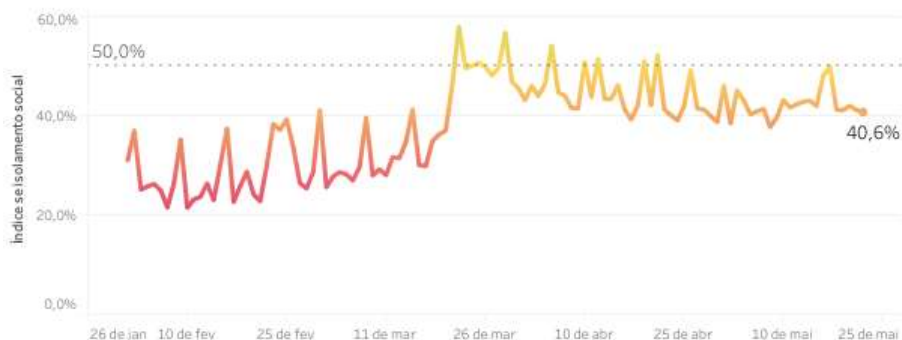


Fonte: Sistema de Gerenciamento de Leitos COVID-19. Não incluiu pacientes em leitos de estabilização. *Dados extraídos em 23/05/2020 às 16h, sujeitos a alterações





ÍNDICE DE DISTANCIAMENTO SOCIAL NO RN

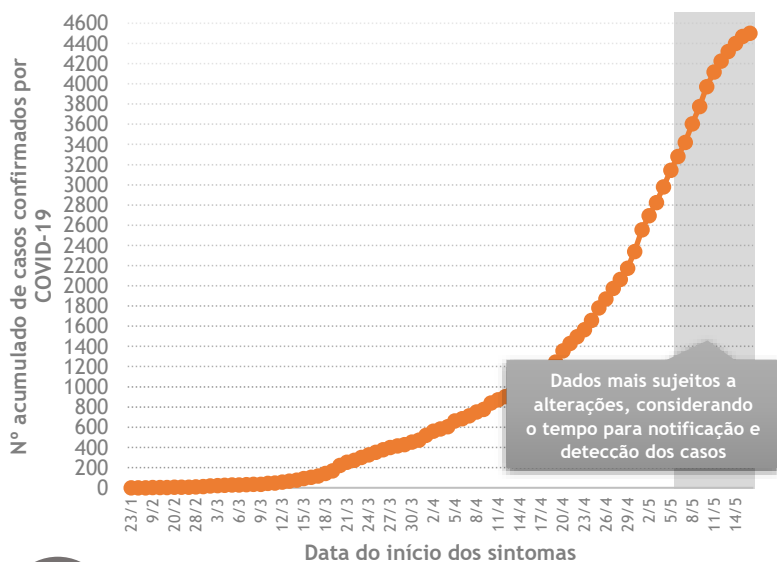


Fonte: INLOCO. Disponível em <<https://mapabrasileirodacovid.inloco.com.br/pt/>>. Acesso em 23 de maio de 2020.

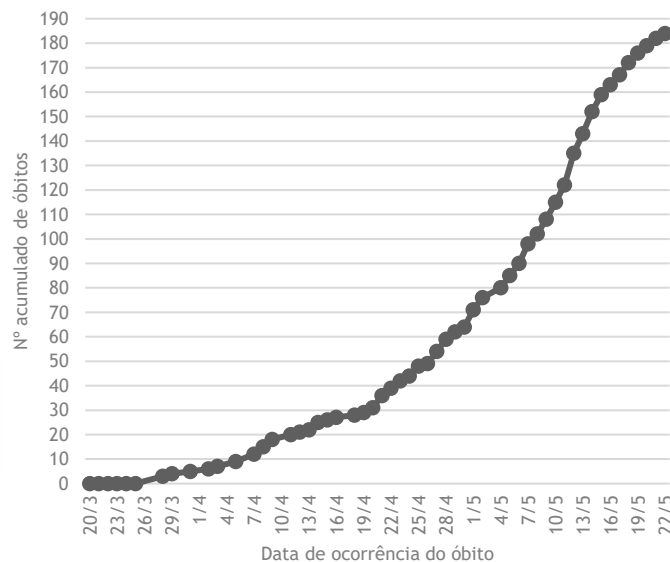


CASOS CONFIRMADOS E ÓBITOS CONFIRMADOS POR COVID-19 ACUMULADOS NO RN*

(A) Casos confirmados acumulados

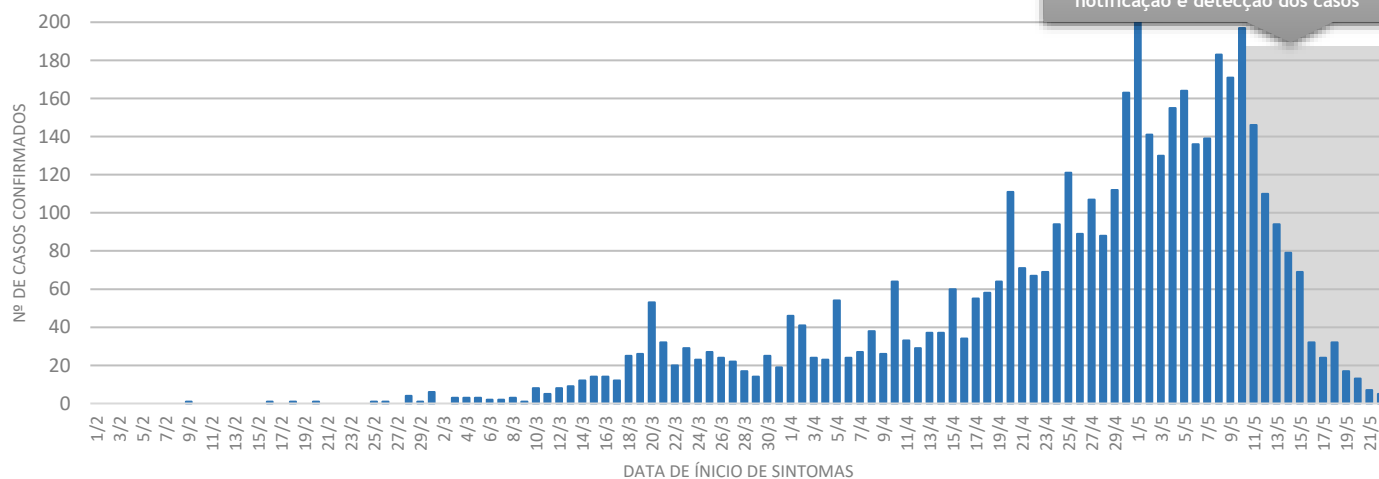


(B) Óbitos confirmados acumulados



CASOS CONFIRMADOS POR COVID-19 NO RN*

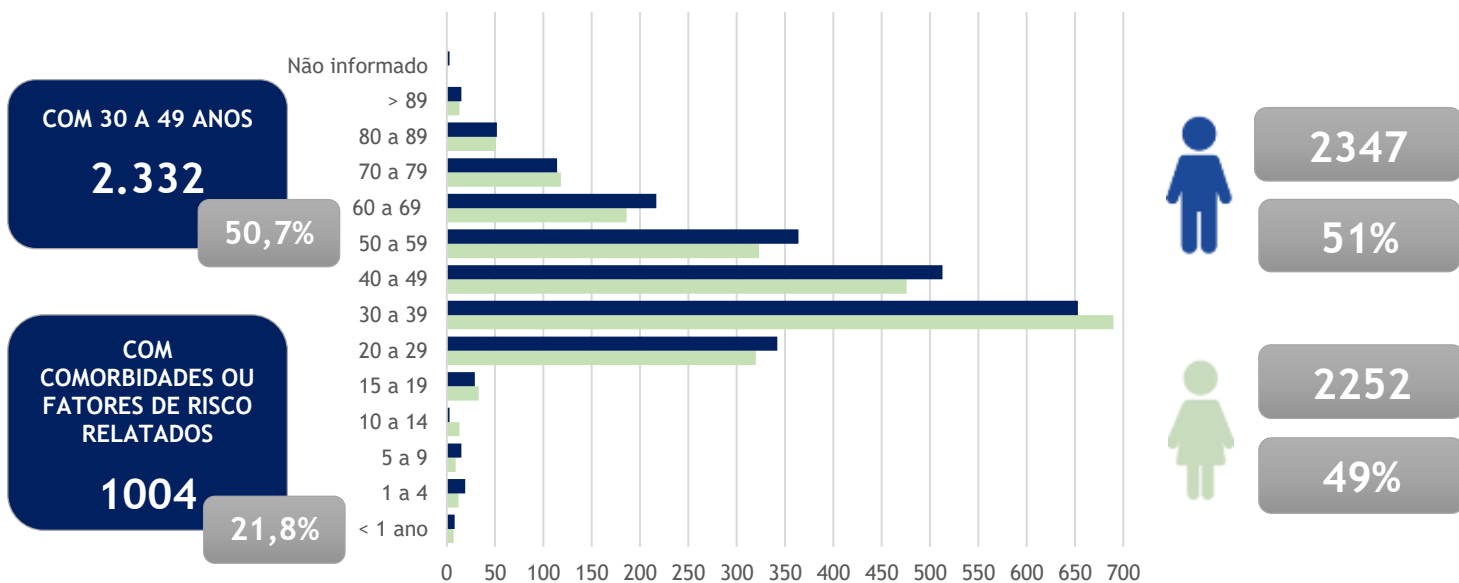
(A) Casos confirmados ao longo do tempo



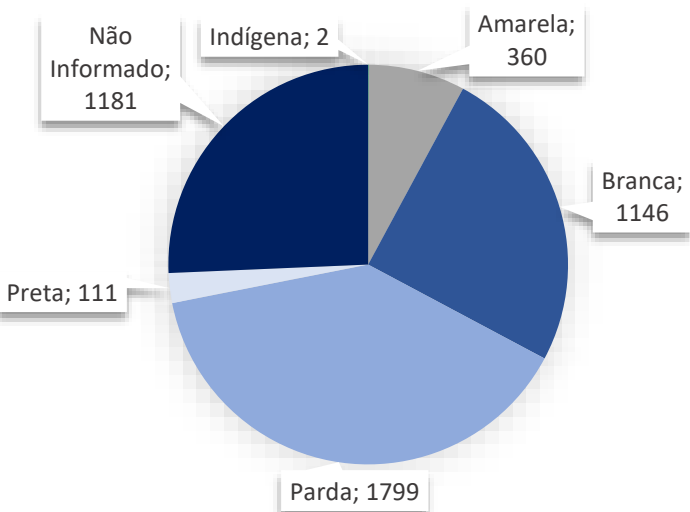
Fonte: SUVIGE/CPS/SESAP; FormSUScap/E-SUS VE-MS; GAL/LACEN-RN; Lab. Privado; *Dados extraídos em 22/05/2020 (SE 20) às 23h, sujeitos a alterações. Os dados estão apresentados por data de início de sintomas, quando não disponíveis preferencialmente por data de coleta e por fim data de notificação para os casos confirmados. A conformação dos gráficos pode sofrer alteração em decorrência do período que se tem para notificação e detecção dos casos.



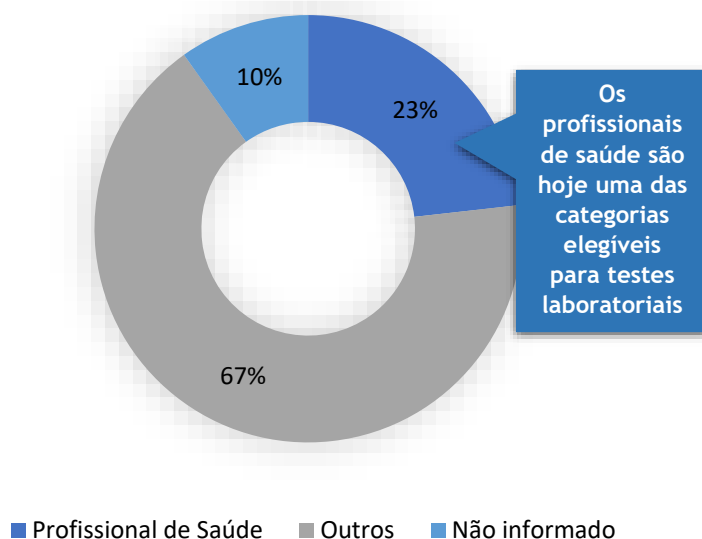
(B) Casos confirmados por sexo e faixa etária



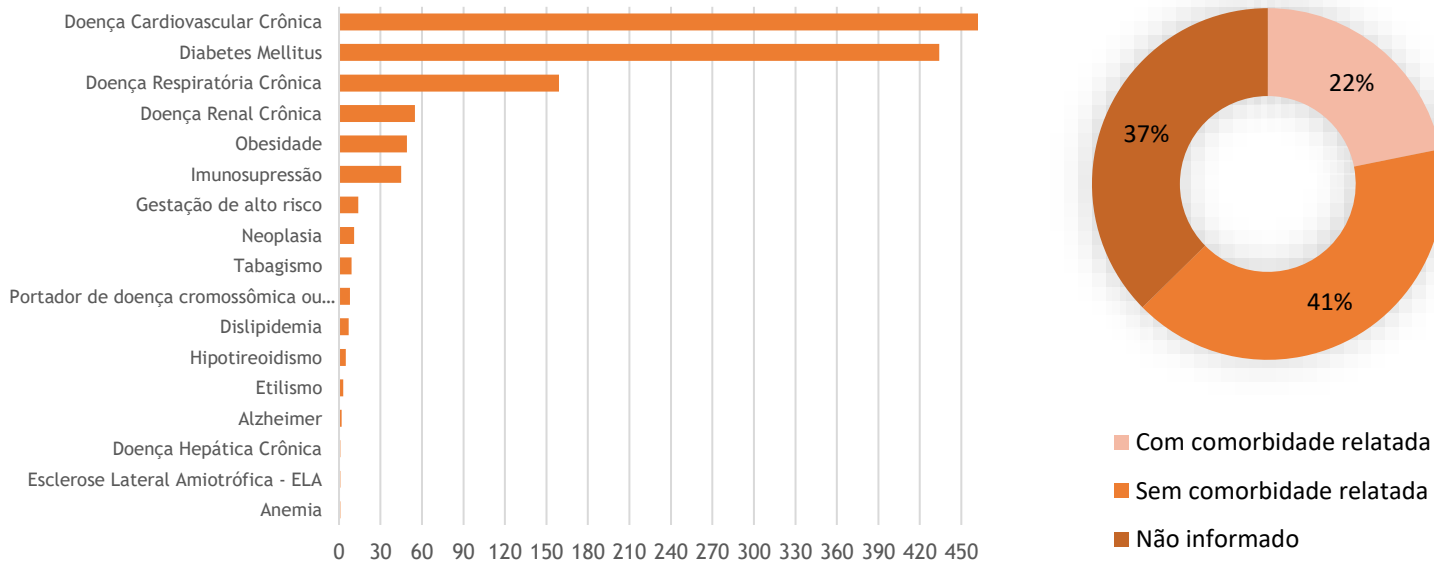
(c) Raça/cor/etnia relatadas de acordo com os casos confirmados



(D) Casos confirmados de acordo com ocupação



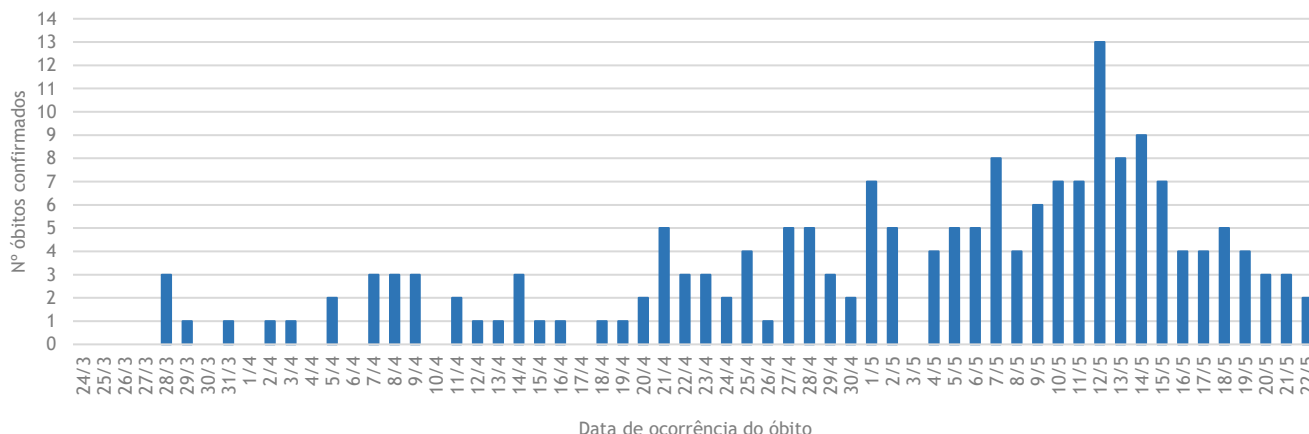
(E) Comorbidades e fatores de risco relatados de acordo com os casos confirmados





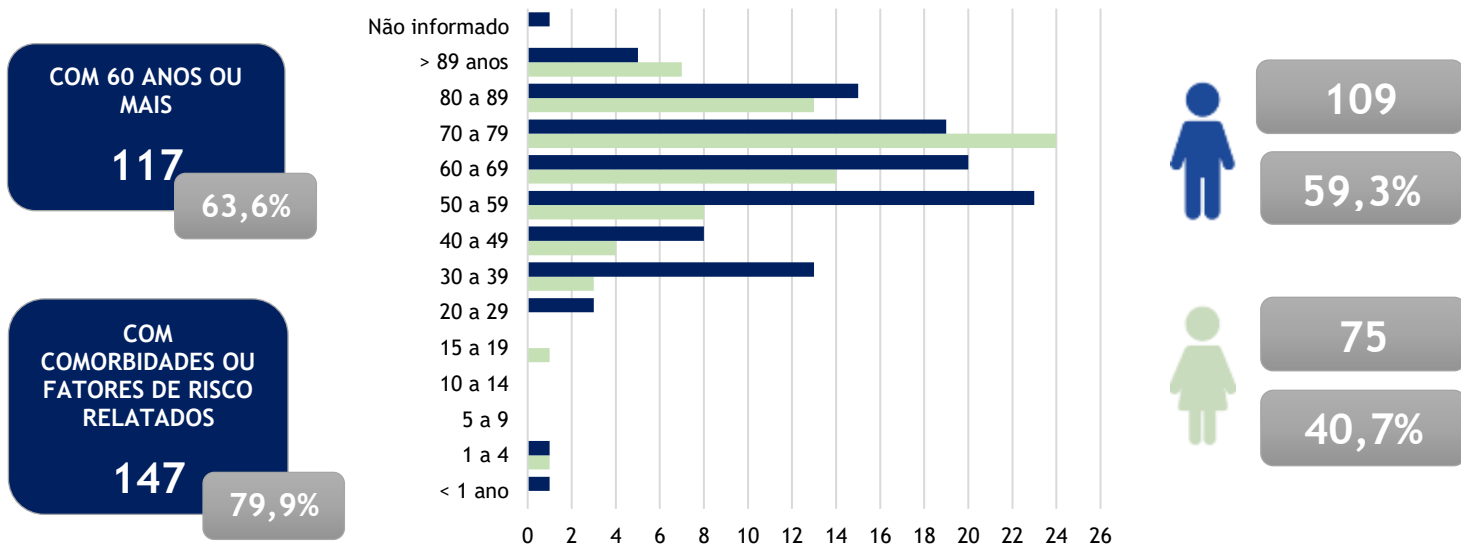
ÓBITOS CONFIRMADOS POR COVID-19 NO RN*

(A) Óbitos confirmados ao longo do tempo

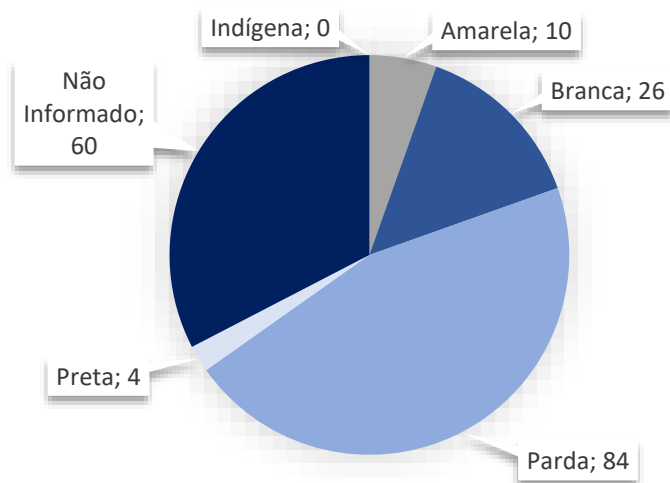


Fonte: SUVIGE/CPS/SESAP; FormSUScap/E-SUS VE-MS; GAL/LACEN-RN; Lab. Privado; *Dados extraídos em 22/05/2020 (SE 20) às 23h, sujeitos a alterações.

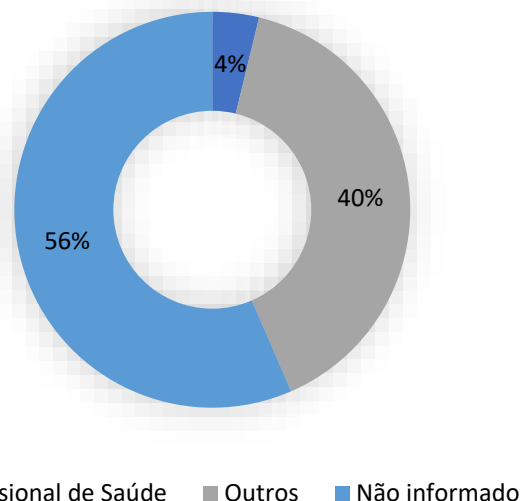
(B) Óbitos confirmados por sexo e faixa etária



(c) Raça/cor/etnia relatadas de acordo com os óbitos confirmados



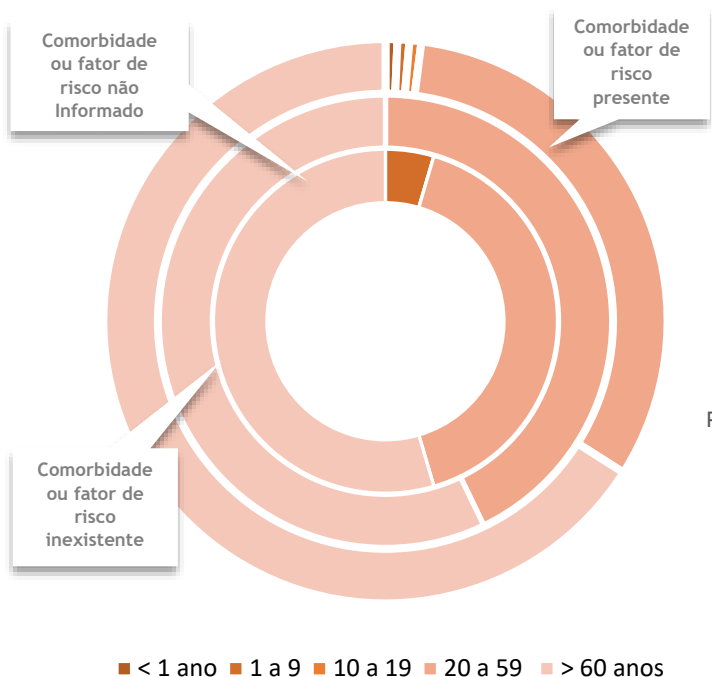
(D) Óbitos confirmados de acordo com ocupação



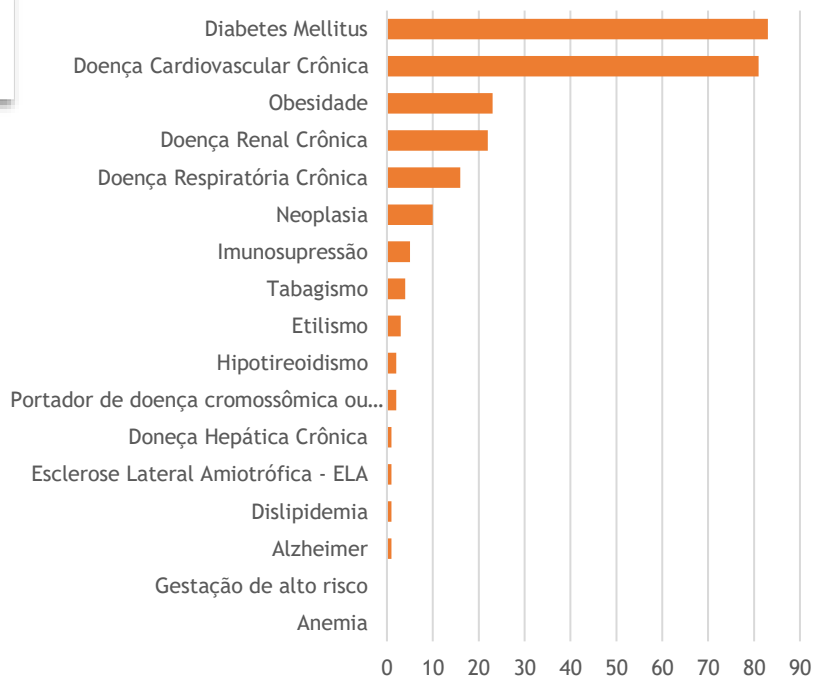
Fonte: SUVIGE/CPS/SESAP; FormSUScap/E-SUS VE-MS; GAL/LACEN-RN; Lab. Privado; *Dados extraídos em 22/05/2020 (SE 20) às 23h, sujeitos a alterações.



(E) Óbitos confirmados e fatores de risco de acordo com comorbidade e faixa etária



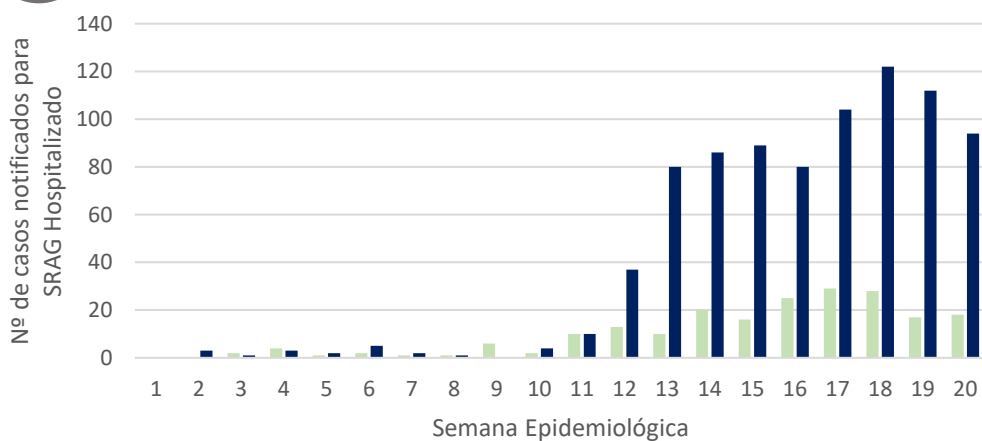
(F) Comorbidades e fatores de risco relacionadas de acordo com os óbitos confirmados



Fonte: SUVIGE/CPS/SESAP; FormSUScap/E-SUS VE-MS; GAL/LACEN-RN; Lab. Privado; *Dados extraídos em 22/05/2020 (SE 20) às 23h, sujeitos a alterações.



CASOS E ÓBITOS POR SÍNDROME RESPIRATÓRIA AGUDA GRAVE HOSPITALIZADO NO RN *



2019**

CASOS NOTIFICADOS
205

ÓBITOS POR SRAG
51

2020

CASOS NOTIFICADOS
743

ÓBITOS POR SRAG
162

ÓBITOS POR SRAG CONFIRMADO COVID-19
92 **50%**

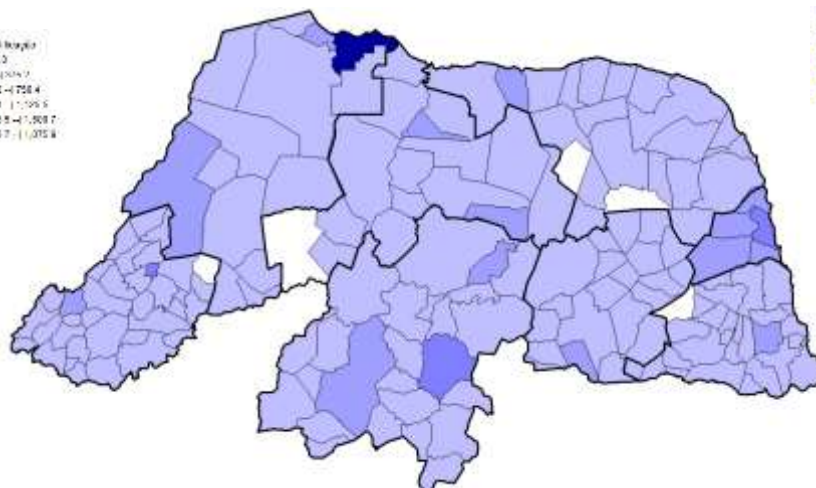


Fonte: SUVIGE/CPS/SESAP; FormSUScap/E-SUS VE-MS; GAL/LACEN-RN; Lab. Privado; *Dados extraídos em 22/05/2020 (SE 20) às 23h, sujeitos a alterações. A atualização da base de dados do SIVEP-GRIPE possui outra dinâmica, com isso pode haver delay em sua atualização. **Os dados de 2019 correspondem ao mesmo período de análise em 2020.





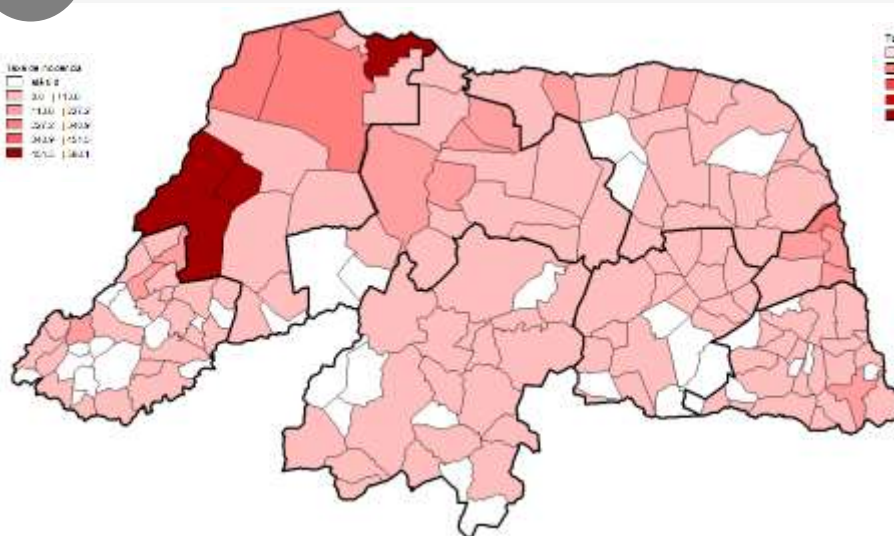
TAXA DE NOTIFICAÇÃO (CASOS/100.000 HAB) NO RN*



Nº	Município	Taxa
01	Areia Branca	1875,9
02	Viçosa	1047,7
03	Acari	781,3
...
TOTAL RN		400,8




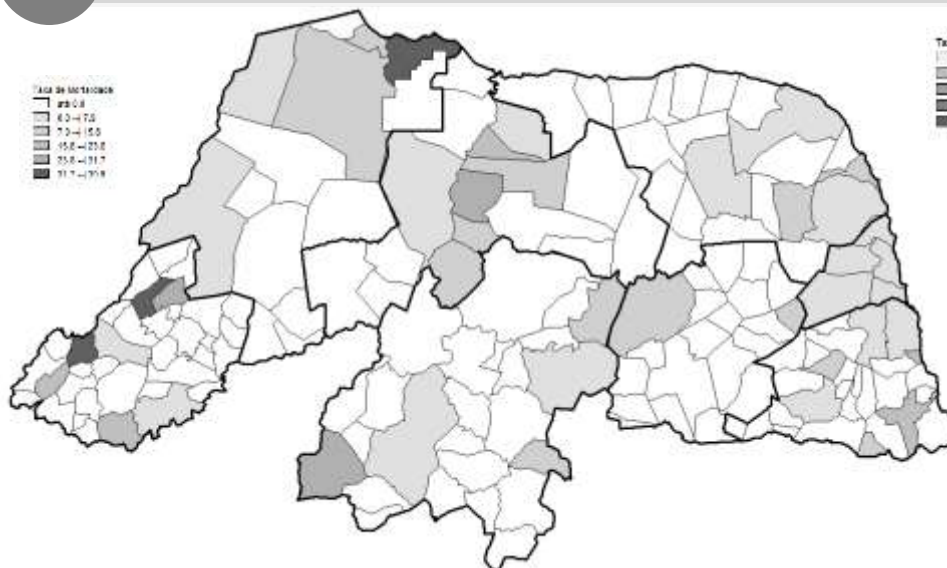
INCIDÊNCIA (CASOS/100.000 HAB) NO RN*



Nº	Município	Incidência
01	Felipe Guerra	568,1
02	Apodi	465,9
03	Areia Branca	457,3
...
TOTAL RN		130,7



MORTALIDADE (CASOS/100.000 HAB) NO RN*

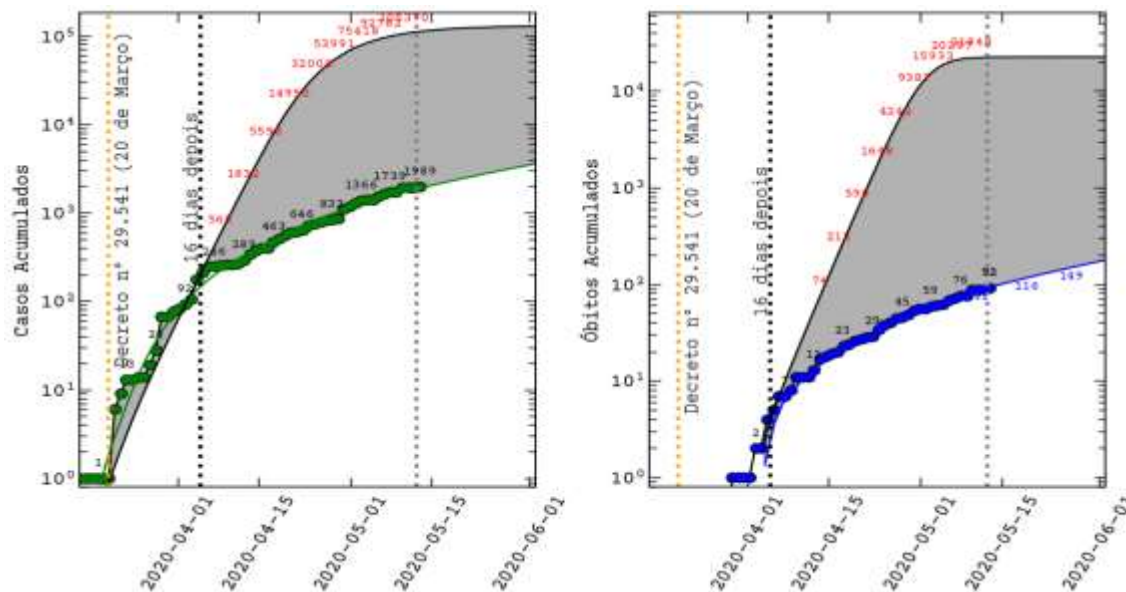


Nº	Município	Mortalidade
01	Areia Branca	39,6
02	Taboleiro Grande	39,0
03	Encanto	35,5
...
TOTAL RN		5,16





EXPECTATIVA DE NOVOS CASOS NO RN



*Modelo Epidemic Infectious Disease of Large population Code - MOSAIC (Lyra, do Nascimento et al 2020). Fonte: José Dias do N. (UFRN)
<https://astro.dfe.ufrn.br/html/Cliente/COVID19.php> & <https://covid.lais.ufrn.br/projecoes> 08 - 05 - 2020



FIQUE CONECTADO COM A SESAP-RN E PARCEIROS

ACESSE MAIS INFORMAÇÕES NO SITE DA SESAP E
AOS ARQUIVOS DOS DADOS DETALHADOS

<http://www.saude.rn.gov.br/>

ACESSE AO APLICATIVO
TO DE OLHO

<https://todeolho.mprn.mp.br/#/>

ACESSE AO PAINEL DE
MONITORAMENTO
CORONAVÍRUS RN

<https://covid.lais.ufrn.br/>

ACESSE O PORTAL DO RN
SOBRE O COVID-19

<https://portalcovid19.saude.rn.gov.br/>





DADOS DETALHADOS

Tabela 1 - Casos notificados para investigação de COVID-19 de acordo com classificação e por região de saúde de residência, Rio Grande do Norte, 2020*.

REGIÃO DE SAÚDE DE RESIDÊNCIA	CASOS SUSPEITOS		CASOS DESCARTADOS	CASOS CONFIRMADOS		ÓBITOS EM INVESTIGAÇÃO	ÓBITOS DESCARTADOS	ÓBITOS CONFIRMADOS		LETALIDADE
	N	TAXA DE NOTIFICAÇÃO POR 100.000 HAB		N	INCIDÊNCIA POR 100.000 HAB			N	MORTALIDADE POR 100.000 HAB	
1ª REGIÃO	563	146,0	574	205	53,2	2	8	15	3,89	7,3
2ª REGIÃO	1888	385,7	1715	1240	253,3	11	21	52	10,62	4,2
3ª REGIÃO	531	146,0	527	188	51,7	4	13	12	3,30	6,4
4ª REGIÃO	732	244,1	516	75	25,0	1	12	5	1,67	6,7
5ª REGIÃO	316	157,0	367	73	36,3	2	4	2	0,99	2,7
6ª REGIÃO	342	135,9	486	111	44,1	3	13	9	3,58	8,1
7ª REGIÃO	9262	682,4	5246	2498	184,0	23	43	72	5,30	2,9
8ª REGIÃO	420	266,0	444	195	123,5	0	9	14	8,87	7,2
TOTAL RN	14054	400,8	9875	4585	130,7	46	123	181	5,16	3,9
OUTRAS LOCALIDADES	13	-	35	14		1	1	3	-	-
TOTAL GERAL	14067	401,1	9910	4599	131,1	47	124	184	5,25	4,0

Fonte: SUVIGE/CPS/SESAP; FormSUScap/E-SUS VE-MS; GAL/LACEN-RN; Lab. Privado; *Dados extraídos em 22/05/2020 (SE 20) às 23h, sujeitos a alterações. Taxa de notificação e Coeficiente de Incidência foram calculados com base na estimativa populacional do IBGE para 2020.

Tabela 2 - Casos notificados para investigação de COVID-19 de acordo com classificação e por município de residência, Rio Grande do Norte, 2020*.

MUNICÍPIO DE RESIDÊNCIA	CASOS SUSPEITOS		CASOS DESCARTADO	CASOS IGNORADOS	CASOS CONFIRMADOS		ÓBITOS EM INVESTIGAÇÃO	ÓBITOS DESCARTADOS	ÓBITOS CONFIRMADOS	
	N	TAXA DE NOTIFICAÇÃO POR 100.000 HAB			N	INCIDÊNCIA POR 100.000 HAB			N	MORTALIDADE POR 100.000 HAB
ACARI	87	781,3	21	0	3	26,9	0	2	0	0,0
AÇU	182	313,7	153	3	98	168,9	0	7	4	6,9
AFONSO BEZERRA	10	90,6	7	0	6	54,4	0	0	1	9,1
ÁGUA NOVA	1	30,8	2	0	0	0,0	0	0	0	0,0
ALEXANDRIA	3	22,1	37	0	5	36,8	0	2	1	7,4
ALMINO AFONSO	13	274,6	2	0	1	21,1	0	0	0	0,0
ALTO DO RODRIGUES	60	413,0	43	0	23	158,3	0	0	3	20,6
ANGICOS	21	179,3	31	0	3	25,6	0	0	0	0,0
ANTÔNIO MARTINS	9	126,0	11	0	1	14,0	0	0	0	0,0
APODI	176	491,0	429	0	167	465,9	0	0	2	5,6
AREIA BRANCA	521	1875,9	99	1	127	457,3	1	2	11	39,6
ARÊS	14	97,9	14	0	4	28,0	0	0	0	0,0
AUGUSTO SEVERO (CAMPO GRANDE)	3	31,1	23	0	1	10,4	0	0	0	0,0
BAÍA FORMOSA	7	75,5	13	0	3	32,4	0	0	0	0,0
BARAÚNA	82	289,0	79	3	65	229,1	1	1	2	7,0
BARCELONA	2	50,0	5	0	1	25,0	0	0	0	0,0
BENTO FERNANDES	0	0,0	2	0	2	36,4	0	0	0	0,0
BODÓ	11	494,8	3	0	0	0,0	0	0	0	0,0
BOM JESUS	12	117,5	13	0	3	29,4	1	0	1	9,8



MUNICÍPIO DE RESIDÊNCIA	CASOS SUSPEITOS		CASOS DESCARTADO	CASOS IGNORADOS	CASOS CONFIRMADOS		ÓBITOS EM INVESTIGAÇÃO	ÓBITOS DESCARTADOS	ÓBITOS CONFIRMADOS	
	N	TAXA DE NOTIFICAÇÃO POR 100.000 HAB			N	INCIDÊNCIA POR 100.000 HAB			N	MORTALIDADE POR 100.000 HAB
BREJINHO	14	110,2	16	0	2	15,7	0	1	0	0,0
CAIÇARA DO NORTE	7	106,9	7	0	4	61,1	0	0	0	0,0
CAIÇARA DO RIO DO VENTO	9	244,3	7	0	1	27,1	0	0	0	0,0
CAICÓ	256	376,7	142	33	20	29,4	1	3	1	1,5
CAMPO REDONDO	7	62,4	52	0	4	35,7	0	0	0	0,0
CANGUARETAMA	44	128,4	58	2	45	131,3	1	0	7	20,4
CARAÚBAS	5	24,4	147	0	16	78,1	0	1	0	0,0
CARNAÚBA DOS DANTAS	21	256,7	5	0	1	12,2	0	0	1	12,2
CARNAUBAIS	22	204,5	12	0	5	46,5	0	0	0	0,0
CEARÁ-MIRIM	149	202,7	52	2	50	68,0	2	3	5	6,8
CERRO CORÁ	18	161,0	10	0	1	8,9	0	2	1	8,9
CORONEL EZEQUIEL	1	18,2	4	0	0	0,0	0	0	0	0,0
CORONEL JOÃO PESSOA	5	101,8	2	0	2	40,7	0	1	1	20,4
CRUZETA	20	250,1	6	0	4	50,0	0	0	0	0,0
CURRAIS NOVOS	56	125,0	149	0	17	38,0	0	2	1	2,2
DOCTOR SEVERIANO	1	14,1	0	0	4	56,5	0	0	0	0,0
ENCANTO	24	425,7	61	0	12	212,8	0	1	2	35,5
EQUADOR	2	33,1	11	0	0	0,0	0	0	0	0,0
ESPÍRITO SANTO	6	57,1	10	2	1	9,5	0	0	0	0,0
EXTREMOZ	177	619,2	100	2	72	251,9	0	2	1	3,5
FELIPE GUERRA	8	133,7	50	0	34	568,1	0	0	0	0,0
FERNANDO PEDROZA	17	556,6	4	0	1	32,7	0	0	0	0,0
FLORÂNIA	28	307,2	11	0	1	11,0	0	0	0	0,0
FRANCISCO DANTAS	8	283,3	5	0	0	0,0	0	0	0	0,0
FRUTUOSO GOMES	15	368,7	13	0	3	73,7	0	0	0	0,0
GALINHOS	1	35,9	7	0	1	35,9	0	0	0	0,0
GOIANINHA	111	421,6	46	4	20	76,0	0	0	0	0,0
GOVERNADOR DIX-SEPT ROSADO	37	283,8	47	3	6	46,0	2	1	0	0,0
GROSSOS	49	471,9	43	0	6	57,8	0	1	1	9,6
GUAMARÉ	76	485,3	89	2	22	140,5	0	0	0	0,0
IELMO MARINHO	9	65,4	22	0	12	87,2	0	0	0	0,0
IPANGUAÇU	20	129,1	119	0	22	142,0	0	2	4	25,8
IPUEIRA	8	357,0	6	0	2	89,2	0	0	0	0,0
ITAJÁ	10	132,5	8	0	8	106,0	0	0	1	13,2
ITAÚ	12	204,2	15	0	12	204,2	0	0	0	0,0
JAÇANÃ	20	219,0	32	0	5	54,7	0	0	0	0,0
JANDAÍRA	5	72,7	9	0	0	0,0	0	0	0	0,0
JANDUÍS	7	132,9	6	0	1	19,0	1	0	0	0,0
JANUÁRIO CICCO (BOA SAÚDE)	8	78,6	4	0	2	19,6	0	1	0	0,0
JAPI	4	79,1	8	0	0	0,0	0	1	0	0,0



MUNICÍPIO DE RESIDÊNCIA	CASOS SUSPEITOS		CASOS DESCARTADO	CASOS IGNORADOS	CASOS CONFIRMADOS		ÓBITOS EM INVESTIGAÇÃO	ÓBITOS DESCARTADOS	ÓBITOS CONFIRMADOS	
	N	TAXA DE NOTIFICAÇÃO POR 100.000 HAB			N	INCIDÊNCIA POR 100.000 HAB			N	MORTALIDADE POR 100.000 HAB
JARDIM DE ANGICOS	1	38,3	1	0	1	38,3	0	0	0	0,0
JARDIM DE PIRANHAS	21	141,5	12	0	0	0,0	0	0	0	0,0
JARDIM DO SERIDÓ	16	129,1	21	0	3	24,2	0	0	0	0,0
JOÃO CÂMARA	25	71,5	36	1	6	17,2	1	0	1	2,9
JOÃO DIAS	3	113,0	2	0	0	0,0	0	0	0	0,0
JOSÉ DA PENHA	4	67,2	5	0	0	0,0	0	0	0	0,0
JUCURUTU	34	185,8	12	0	3	16,4	0	0	0	0,0
JUNDIÁ	5	128,3	4	0	0	0,0	0	0	0	0,0
LAGOA D'ANTA	4	59,1	11	0	0	0,0	0	0	0	0,0
LAGOA DE PEDRAS	8	106,0	2	0	2	26,5	0	0	1	13,3
LAGOA DE VELHOS	2	73,2	8	0	1	36,6	0	1	0	0,0
LAGOA NOVA	9	57,6	15	0	2	12,8	0	0	0	0,0
LAGOA SALGADA	8	97,0	12	0	2	24,3	0	1	0	0,0
LAJES	17	150,7	28	0	1	8,9	0	3	0	0,0
LAJES PINTADAS	5	105,1	11	0	5	105,1	0	0	0	0,0
LUCRÉCIA	9	225,2	3	0	0	0,0	0	0	0	0,0
LUÍS GOMES	5	49,4	12	0	1	9,9	0	1	0	0,0
MACAÍBA	399	493,9	86	2	66	81,7	2	1	5	6,2
MACAU	56	176,0	40	0	23	72,3	0	2	0	0,0
MAJOR SALES	3	74,6	3	0	0	0,0	0	0	0	0,0
MARCELINO VIEIRA	4	47,9	10	1	0	0,0	0	0	0	0,0
MARTINS	1	11,5	13	0	2	22,9	0	0	0	0,0
MAXARANGUAPE	7	56,6	15	0	3	24,3	0	0	1	8,1
MESSIAS TARGINO	1	21,7	9	0	0	0,0	0	1	0	0,0
MONTANHAS	13	115,5	24	0	7	62,2	0	0	1	8,9
MONTE ALEGRE	36	160,3	20	0	12	53,4	0	0	0	0,0
MONTE DAS GAMELEIRAS	5	237,5	0	0	0	0,0	0	0	0	0,0
MOSSORÓ	952	320,1	705	43	798	268,3	5	11	36	12,1
NATAL	6878	777,9	3942	86	1865	210,9	18	33	50	5,7
NÍSIA FLORESTA	32	115,9	52	1	18	65,2	0	1	1	3,6
NOVA CRUZ	43	115,1	90	0	18	48,2	0	2	0	0,0
OLHO-D'ÁGUA DO BORGES	0	0,0	15	0	1	23,5	0	0	0	0,0
OURO BRANCO	4	83,1	8	0	1	20,8	0	0	0	0,0
PARANÁ	6	141,0	10	0	2	47,0	0	1	0	0,0
PARAÚ	10	265,4	17	0	3	79,6	0	0	0	0,0
PARAZINHO	4	76,4	14	0	1	19,1	0	0	0	0,0
PARELHAS	72	335,2	27	0	4	18,6	0	3	0	0,0
PARNAMIRIM	1275	487,6	884	20	364	139,2	2	5	9	3,4
PASSA E FICA	5	37,7	10	0	1	7,5	0	0	0	0,0



MUNICÍPIO DE RESIDÊNCIA	CASOS SUSPEITOS		CASOS DESCARTADO	CASOS IGNORADOS	CASOS CONFIRMADOS		ÓBITOS EM INVESTIGAÇÃO	ÓBITOS DESCARTADOS	ÓBITOS CONFIRMADOS	
	N	TAXA DE NOTIFICAÇÃO POR 100.000 HAB			N	INCIDÊNCIA POR 100.000 HAB			N	MORTALIDADE POR 100.000 HAB
PASSAGEM	2	64,7	5	0	0	0,0	0	0	0	0,0
PATU	9	70,6	21	1	1	7,8	1	2	0	0,0
PAU DOS FERROS	63	207,3	67	1	19	62,5	1	4	1	3,3
PEDRA GRANDE	7	216,2	14	0	4	123,6	0	0	0	0,0
PEDRA PRETA	0	0,0	2	0	0	0,0	0	0	0	0,0
PEDRO AVELINO	13	193,6	9	0	2	29,8	0	1	0	0,0
PEDRO VELHO	4	27,0	7	0	3	20,3	0	1	0	0,0
PENDÊNCIAS	33	218,1	39	0	19	125,6	0	0	1	6,6
PILÕES	8	208,4	11	0	2	52,1	0	0	0	0,0
POÇO BRANCO	10	64,9	33	0	4	26,0	0	1	0	0,0
PORTALEGRE	1	12,7	4	0	2	25,4	0	0	0	0,0
PORTO DO MANGUE	20	310,7	3	0	4	62,1	0	0	0	0,0
PUREZA	5	52,0	7	0	0	0,0	1	0	0	0,0
RAFAEL FERNANDES	8	156,9	5	0	0	0,0	0	0	0	0,0
RAFAEL GODEIRO	4	125,0	7	0	0	0,0	0	0	0	0,0
RIACHO DA CRUZ	7	195,6	13	0	3	83,8	0	0	1	27,9
RIACHO DE SANTANA	1	23,8	6	0	0	0,0	0	0	0	0,0
RIACHUELO	21	258,4	8	0	4	49,2	0	0	0	0,0
RIO DO FOGO	14	129,1	12	1	7	64,5	0	0	0	0,0
RODOLFO FERNANDES	5	111,9	10	0	1	22,4	0	0	0	0,0
RUY BARBOSA	6	166,7	4	0	2	55,6	0	0	0	0,0
SANTA CRUZ	101	254,6	128	0	23	58,0	0	1	0	0,0
SANTA MARIA	12	216,2	8	2	3	54,0	0	0	0	0,0
SANTANA DO MATOS	16	125,1	39	0	7	54,7	0	2	0	0,0
SANTANA DO SERIDÓ	6	223,9	1	0	0	0,0	0	0	0	0,0
SANTO ANTÔNIO	45	186,4	73	0	19	78,7	0	1	1	4,1
SÃO BENTO DO NORTE	5	182,0	7	0	2	72,8	0	1	0	0,0
SÃO BENTO DO TRAIRÍ	21	472,0	3	0	1	22,5	0	0	0	0,0
SÃO FERNANDO	3	83,7	0	2	0	0,0	0	0	0	0,0
SÃO FRANCISCO DO OESTE	4	94,6	11	0	0	0,0	0	0	0	0,0
SÃO GONÇALO DO AMARANTE	533	520,5	234	4	131	127,9	1	2	7	6,8
SÃO JOÃO DO SABUGI	14	226,1	5	0	1	16,1	0	0	0	0,0
SÃO JOSÉ DE MIPIBU	114	259,7	64	1	40	91,1	1	1	3	6,8
SÃO JOSÉ DO CAMPESTRE	9	70,0	11	0	0	0,0	0	0	0	0,0
SÃO JOSÉ DO SERIDÓ	2	43,2	3	1	0	0,0	0	0	0	0,0
SÃO MIGUEL	54	229,6	30	0	18	76,5	1	1	0	0,0
SÃO MIGUEL DO GOSTOSO	5	48,6	12	0	1	9,7	0	0	0	0,0
SÃO PAULO DO POTENGI	34	193,4	11	0	4	22,8	0	0	0	0,0
SÃO PEDRO	12	201,0	4	0	6	100,5	1	0	0	0,0



MUNICÍPIO DE RESIDÊNCIA	CASOS SUSPEITOS		CASOS DESCARTADO	CASOS IGNORADOS	CASOS CONFIRMADOS		ÓBITOS EM INVESTIGAÇÃO	ÓBITOS DESCARTADOS	ÓBITOS CONFIRMADOS	
	N	TAXA DE NOTIFICAÇÃO POR 100.000 HAB			N	INCIDÊNCIA POR 100.000 HAB			N	MORTALIDADE POR 100.000 HAB
SÃO RAFAEL	23	280,4	11	0	9	109,7	0	0	1	12,2
SÃO TOMÉ	22	199,0	18	0	10	90,5	0	0	1	9,0
SÃO VICENTE	18	280,2	3	0	1	15,6	0	0	0	0,0
SENADOR ELÓI DE SOUZA	2	32,9	9	0	1	16,4	0	0	0	0,0
SENADOR GEORGINO AVELINO	7	157,7	1	0	3	67,6	0	0	1	22,5
SERRA CAIADA	13	125,1	13	0	2	19,2	0	0	0	0,0
SERRA DE SÃO BENTO	2	34,7	1	0	1	17,4	0	0	0	0,0
SERRA DO MEL	13	108,9	18	0	5	41,9	0	2	0	0,0
SERRA NEGRA DO NORTE	14	173,3	5	0	4	49,5	0	0	2	24,8
SERRINHA	7	112,4	5	0	1	16,1	0	0	0	0,0
SERRINHA DOS PINTOS	1	20,8	0	0	0	0,0	0	0	0	0,0
SEVERIANO MELO	7	286,9	24	0	1	41,0	0	0	0	0,0
SÍTIO NOVO	2	36,2	5	0	0	0,0	0	0	0	0,0
TABOLEIRO GRANDE	7	272,8	15	0	5	194,9	0	0	1	39,0
TAIPU	2	16,3	8	0	2	16,3	0	0	1	8,1
TANGARÁ	21	133,5	16	0	0	0,0	0	0	0	0,0
TENENTE ANANIAS	9	83,4	16	0	10	92,7	0	0	2	18,5
TENENTE LAURENTINO CRUZ	13	218,4	8	0	1	16,8	0	0	0	0,0
TIBAU	15	365,3	39	0	12	292,3	0	0	0	0,0
TIBAU DO SUL	10	70,5	19	0	2	14,1	0	0	0	0,0
TIMBAÚBA DOS BATISTAS	1	41,4	3	0	0	0,0	0	0	0	0,0
TOUROS	55	165,2	69	0	28	84,1	0	0	2	6,0
TRIUNFO POTIGUAR	2	61,8	4	0	0	0,0	0	0	0	0,0
UMARIZAL	9	85,3	13	0	2	18,9	0	0	0	0,0
UPANEMA	19	129,6	21	0	2	13,6	1	1	0	0,0
VÁRZEA	6	109,1	4	0	1	18,2	0	0	0	0,0
VENHA-VER	1	23,9	2	0	0	0,0	0	0	0	0,0
VERA CRUZ	9	72,1	8	0	0	0,0	0	0	0	0,0
VIÇOSA	18	1047,7	10	0	1	58,2	0	0	0	0,0
VILA FLOR	2	63,1	5	0	0	0,0	0	0	0	0,0
RN	14054	400,8	9875	224	4585	130,7	46	123	181	5,16
OUTRAS LOCALIDADES	13	-	35	6	14	-	1	1	3	-
TOTAL GERAL	14067	401,1	9910	230	4599	131,1	47	124	184	5,25

Fonte: SUVIGE/CPS/SESAP; FormSUScap/E-SUS VE-MS; GAL/LACEN-RN; Lab. Privado; Secretarias Municipais de Saúde - boletins e relatórios submetidos à Sesap. *Dados extraídos em 22/05/2020 (SE 20) às 23h, sujeitos a alterações. Taxa de notificação e Coeficiente de Incidência foram calculados com base na estimativa populacional do IBGE para 2020.



Tabela 3 - Casos confirmados COVID-19 recuperados, por município de residência, Rio Grande do Norte, 2020*.

Município	Recuperados
ACARI	1
AÇU	50
ALEXANDRIA	3
ALTO DO RODRIGUES	1
APODI	130
AREIA BRANCA	57
ARÉS	1
BAÍA FORMOSA	1
BARAÚNA	13
BARCELONA	1
BREJINHO	1
CAIÇARA DO NORTE	3
CAICÓ	4
CAMPO REDONDO	2
CANGUARETAMA	11
CARAÚBAS	4
CARNAUBAIS	1
CEARÁ-MIRIM	9
CORONEL JOÃO PESSOA	1
CURRAIS NOVOS	13
EXTREMOZ	20
FERNANDO PEDROZA	1
GOIANINHA	5
GROSSOS	4
GUAMARÉ	11
IPUEIRA	1
ITAÚ	12
JAÇANÃ	2
JANUÁRIO CICCO (BOA SAÚDE)	1
JARDIM DO SERIDÓ	1
LAGOA NOVA	1
LAGOA SALGADA	1



LAJES PINTADAS	5
LUÍS GOMES	1
MACAÍBA	3
MACAU	9
MARTINS	1
MAXARANGUAPE	1
MOSSORÓ	179
NATAL	513
NÍSIA FLORESTA	12
NOVA CRUZ	1
PARAÍ	2
PARNAMIRIM	167
PASSA E FICA	1
PAU DOS FERROS	12
PEDRO VELHO	1
PENDÊNCIAS	7
PORTALEGRE	2
PORTO DO MANGUE	4
RIACHO DA CRUZ	1
RIACHUELO	3
SANTA CRUZ	14
SANTA MARIA	2
SANTANA DO MATOS	3
SANTO ANTÔNIO	8
SÃO GONÇALO DO AMARANTE	52
SÃO JOSÉ DE MIPIBU	2
SÃO MIGUEL DO GOSTOSO	1
SÃO PAULO DO POTENGI	2
SÃO RAFAEL	8
SÃO TOMÉ	3
SÃO VICENTE	1
SENADOR ELÓI DE SOUZA	1
SERRA DE SÃO BENTO	1
SERRA DO MEL	1
SEVERIANO MELO	1



TENENTE ANANIAS	6
TIBAU	7
TIBAU DO SUL	1
TOUROS	3
UMARIZAL	1
RN	1410

Fonte: SUVIGE/CPS/SESAP-RN - Secretarias Municipais de Saúde. Dados extraídos no dia 22/05/2020 dos boletins e relatórios submetidos à Sesap. *Dados sujeitos a alterações, em detrimento da evolução dos casos e à medida que os municípios enviarem seus dados.

Informe Epidemiológico - COVID - 19

Monitoramento dos casos de COVID-19

Ano 2020

SECRETARIA DE ESTADO DA SAÚDE PÚBLICA

Av. Marechal Deodoro da Fonseca, 730 - Centro, Natal/RN

Secretário de Estado da Saúde Pública: Cipriano Maia de Vasconcelos

COORDENADORIA DE PROMOÇÃO À SAÚDE

Coordenadora: Neuma Lúcia de Oliveira

SUBCOORDENADORIA DE VIGILÂNCIA EPIDEMIOLÓGICA - SUVIGE/RN

Subcoordenadora: Alessandra Lucchesi De Menezes Xavier Franco

Centro de Informações Estratégicas de Vigilância em Saúde

Maria Suêly Lopes Correia Pereira

Marcos Sergio de Araújo Guerra

Stella Rosa de Sousa Leal

Valeska Daliane Souto de Souza

Viviane Fernandes de Medeiros

Ximanya Glauce da Cunha Freire Lopes

Equipe de Apoio

Ana Isabela Lopes Sales Moiola

Isac Davidson Santiago Fernandes Pimenta

Lucas Henrique Azevedo da Silva

CENTRO ESTADUAL DE REFERÊNCIA EM SAÚDE DO TRABALHADOR - CEREST/RN

Subcoordenadora: Kelly Kattiucci Brito de Lima Maia

Equipe Técnica de Elaboração do Boletim:

Alessandra Karla de França Rodrigues

Edmilson Castro Dias

Paula Francinete Silva de Araujo

ELABORAÇÃO DO INFORME EPIDEMIOLÓGICO

Alessandra Lucchesi De Menezes Xavier Franco

Ana Isabela Lopes Sales Moiola

Isac Davidson Santiago Fernandes Pimenta

Lucas Henrique Azevedo da Silva

